

BOLETIM  
EPIDEMIOLÓGICO E  
ASSISTENCIAL  
COVID-19  
(Edição Especial)  
Número 17

CORONA VÍRUS



**Governador do Estado de Minas Gerais**

Romeu Zema Neto

**Secretário de Estado de Saúde de Minas Gerais**

Fábio Baccheretti Vitor

**Secretário de Estado Adjunto**

André Luiz Moreira dos Anjos

**Chefia de Gabinete**

Marina Queirós Cury

**Assessora de Comunicação Social**

Antônio Cotta

**Subsecretaria de Políticas e Ações de Saúde**

Camila Moreira de Castro

**Subsecretaria de Regulação do Acesso a Serviços e Insumos de Saúde**

Juliana Ávila Teixeira

**Subsecretaria de Inovação e Logística em Saúde**

Leonan Felipe dos Santos

**Subsecretaria de Gestão Regional**

Darlan Venâncio Thomaz Pereira

**Subsecretaria de Vigilância em Saúde**

Herica Vieira Santos

**Organização/Sala de Situação COVID-19**

Evandro Thiago Lana

Guilherme Amaral Bernardino

Vanessa Cardoso Ferreira

**Elaboração**

Glauber Flaviano Silveira / FJP

## Apresentação

Este boletim tem como objetivo apresentar um panorama geral dos casos e óbitos de Covid-19 no estado de Minas Gerais, com ênfase na distribuição dos casos por Macrorregião de Saúde e alguns municípios selecionados. Essa visão mais ampla da situação epidemiológica no estado fornecerá insumos para a orientação, prevenção e controle das ações de vigilância.

## **1. EVOLUÇÃO DO NÚMERO DE CASOS DE COVID-19 POR SEMANA EPIDEMIOLÓGICA E DE ÓBITOS – MACRORREGIÕES DE SAÚDE**

O boletim que ora se apresenta traz a evolução do número de notificações de Covid-19 até 27 de agosto de 2022 (34ª semana epidemiológica) e alguns indicadores desagregados por Macrorregiões de Saúde de Minas Gerais, por alguns municípios selecionados e porte populacional. Também mostra a situação dos óbitos por Macrorregião e tamanho de população.

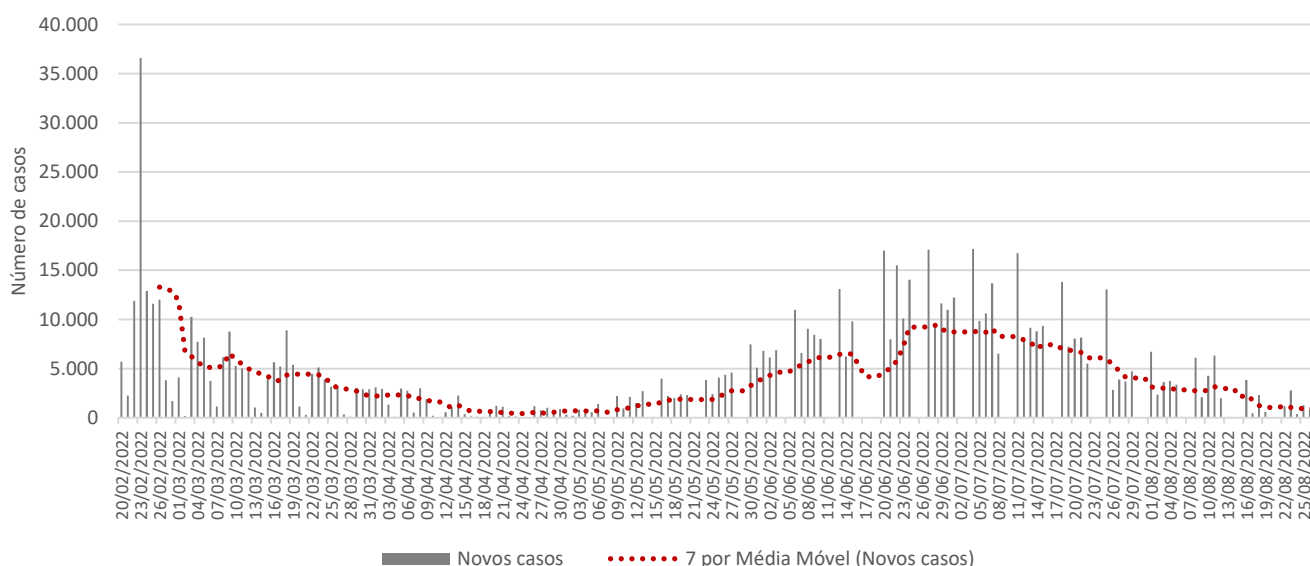
Destaca-se que as semanas epidemiológicas foram ajustadas conforme cronograma adotado pelo Ministério da Saúde. Sendo assim, os dados apresentados neste boletim só podem ser comparados com as semanas epidemiológicas de 2021. Com as demais, comparações não devem ser feitas em virtude das diferenças de temporalidade.

### **1.1 – Evolução do número de notificações de Covid-19**

O número de casos registrados de Covid-19 em Minas Gerais até a data de referência, com informações por município de residência, foi de 164.4271. Na comparação entre a 33ª e 34ª semana epidemiológica de 2022, houve incremento de 0,4% (Tabela 1).

Em relação aos novos casos da doença, a taxa de variação (em duas semanas) da média móvel de 14 dias foi de -69,3%. Enquanto o número médio de novos casos na data de referência (27 de agosto de 2022) foi de 911 - 14 dias antes havia sido de 2.966 (Figura 1). Portanto, em relação aos novos registros, o estado apresenta situação de baixa.

**Figura 1. Evolução do número diário de novos casos de Covid-19 e média móvel de 7 dias – Total de Minas Gerais**



Fonte: SIVEP-Gripe, ESUS, GAL, Laboratórios Privados, Farmácias Privadas, acesso em 27/08/2022.

Até a semana de referência, a Macrorregião Centro havia respondido por 22,5% dos casos. A Sul veio em segundo lugar, com 21,3% do total de infectados, seguida por Triângulo do Norte e Triângulo do Sul, com 10,3% e 7,5% do total de casos confirmados, respectivamente. Essas quatro Macrorregiões sozinhas

acumularam 61,6% das notificações até 27 de agosto de 2022.

Pela Tabela 1, verifica-se que em 0 das 14 Macrorregiões de Saúde de Minas Gerais houve situação de alta no número de novos casos confirmados de Covid-19 em 14 dias. Além disso, 0 Macrorregiões apresentaram tendência de estabilidade e 13, situação de baixa. A Macrorregião Oeste registrou a maior alta na variação em 14 dias da doença.

**Tabela 1. Distribuição de casos acumulados de Covid-19 e taxas de variação – Semanas epidemiológicas 30<sup>a</sup>, 31<sup>a</sup> e 32<sup>a</sup> – Macrorregiões de Saúde**

| Macrorregiões       | População         | Casos por mil | Número acumulado de casos |                       |                       |                                       |                                       | Média móvel de 7 dias |                 |                 |                         | Situação em 27/08/2022 |
|---------------------|-------------------|---------------|---------------------------|-----------------------|-----------------------|---------------------------------------|---------------------------------------|-----------------------|-----------------|-----------------|-------------------------|------------------------|
|                     |                   |               | Semana                    |                       |                       | Variação (%)                          |                                       | Semana                |                 |                 | Variação em 14 dias (%) |                        |
|                     |                   |               | Até a 32 <sup>a</sup>     | Até a 33 <sup>a</sup> | Até a 34 <sup>a</sup> | 33 <sup>a</sup> sobre 32 <sup>a</sup> | 34 <sup>a</sup> sobre 33 <sup>a</sup> | 32 <sup>a</sup>       | 33 <sup>a</sup> | 34 <sup>a</sup> |                         |                        |
| Oeste               | 1.313.161         | 91,7          | 119.648                   | 120.012               | 120.354               | 0,3                                   | 0,3                                   | 75                    | 52              | 49              | -34,6                   | Em baixa               |
| Noroeste            | 714.167           | 89,0          | 63.005                    | 63.335                | 63.594                | 0,5                                   | 0,4                                   | 63                    | 47              | 37              | -41,0                   | Em baixa               |
| Triângulo do Sul    | 806.172           | 153,4         | 122.872                   | 123.286               | 123.645               | 0,3                                   | 0,3                                   | 99                    | 59              | 51              | -48,2                   | Em baixa               |
| Sul                 | 2.842.451         | 123,3         | 347.818                   | 349.450               | 350.450               | 0,5                                   | 0,3                                   | 313                   | 233             | 143             | -54,3                   | Em baixa               |
| Vale do Aço         | 853.248           | 46,1          | 39.021                    | 39.215                | 39.293                | 0,5                                   | 0,2                                   | 26                    | 28              | 11              | -56,9                   | Em baixa               |
| Norte               | 1.700.450         | 56,9          | 96.339                    | 96.600                | 96.827                | 0,3                                   | 0,2                                   | 78                    | 37              | 32              | -58,2                   | Em baixa               |
| Jequitinhonha       | 408.352           | 65,8          | 26.498                    | 26.758                | 26.854                | 1,0                                   | 0,4                                   | 35                    | 37              | 14              | -61,0                   | Em baixa               |
| Centro              | 6.727.252         | 55,1          | 364.618                   | 366.885               | 370.395               | 0,6                                   | 1,0                                   | 1.301                 | 324             | 501             | -61,5                   | Em baixa               |
| Leste do Sul        | 699.214           | 56,3          | 38.938                    | 39.269                | 39.348                | 0,9                                   | 0,2                                   | 34                    | 47              | 11              | -66,4                   | Em baixa               |
| Triângulo do Norte  | 1.327.105         | 127,1         | 166.957                   | 168.111               | 168.646               | 0,7                                   | 0,3                                   | 264                   | 165             | 76              | -71,1                   | Em baixa               |
| Leste               | 693.209           | 54,5          | 37.272                    | 37.662                | 37.808                | 1,0                                   | 0,4                                   | 73                    | 56              | 21              | -71,5                   | Em baixa               |
| Nordeste            | 835.346           | 39,7          | 33.065                    | 33.139                | 33.170                | 0,2                                   | 0,1                                   | 16                    | 11              | 4               | -72,1                   | Em baixa               |
| Centro Sul          | 798.326           | 79,7          | 63.041                    | 63.512                | 63.645                | 0,7                                   | 0,2                                   | 117                   | 67              | 19              | -83,8                   | Em baixa               |
| Sudeste             | 1.693.470         | 65,1          | 111.572                   | 110.661               | 110.242               | -0,8                                  | -0,4                                  | 473                   | -130            | -60             | NA                      | NA                     |
| <b>Minas Gerais</b> | <b>21.411.923</b> | <b>76,8</b>   | <b>1.630.664</b>          | <b>1.637.895</b>      | <b>1.644.271</b>      | <b>0,4</b>                            | <b>0,4</b>                            | <b>2.966</b>          | <b>1.033</b>    | <b>911</b>      | <b>-69,3</b>            | <b>Em baixa</b>        |

Fonte: SIVEP-Gripe, ESUS, GAL, Laboratórios Privados, Farmácias Privadas, acesso em 27/08/2022.

Nota: Dados organizados em ordem decrescente da variação percentual de novos casos em 14 dias. Até a 34<sup>a</sup> semana epidemiológica de 2022 foram confirmados em Minas Gerais 4266 casos de residentes de fora do Estado, perfazendo um total de casos de Covid-19 confirmados em Minas Gerais de 1648537. NA = não se aplica ou sem informação.

Sob a perspectiva do porte populacional, verifica-se que 1 faixas populacionais apresentaram situação de alta no número de novos casos confirmados da Covid-19 em 14 dias, 0 faixas apresentaram tendência de estabilidade e 5, situação de baixa. A maior queda ocorreu na faixa populacional Até 5.000 residentes (Tabela 2).

**Tabela 2. Distribuição de casos acumulados de Covid-19 e taxas de variação – Semanas epidemiológicas 30<sup>a</sup>, 31<sup>a</sup> e 32<sup>a</sup> – Faixa populacional dos municípios**

| Faixa populacional  | População         | Casos por mil | Número acumulado de casos |                       |                       |                                       |                                       | Média móvel de 7 dias |                 |                 |                         | Situação em 27/08/2022 |
|---------------------|-------------------|---------------|---------------------------|-----------------------|-----------------------|---------------------------------------|---------------------------------------|-----------------------|-----------------|-----------------|-------------------------|------------------------|
|                     |                   |               | Semana                    |                       |                       | Variação (%)                          |                                       | Semana                |                 |                 | Variação em 14 dias (%) |                        |
|                     |                   |               | Até a 32 <sup>a</sup>     | Até a 33 <sup>a</sup> | Até a 34 <sup>a</sup> | 33 <sup>a</sup> sobre 32 <sup>a</sup> | 34 <sup>a</sup> sobre 33 <sup>a</sup> | 32 <sup>a</sup>       | 33 <sup>a</sup> | 34 <sup>a</sup> |                         |                        |
| Maior que 500.000   | 4.488.679         | 66,5          | 293.271                   | 295.920               | 298.413               | 0,9                                   | 0,8                                   | 2.127                 | 2.649           | 2.493           | 17,2                    | Em alta                |
| 100.001 até 500.000 | 5.302.627         | 80,6          | 423.487                   | 425.829               | 427.486               | 0,6                                   | 0,4                                   | 3.003                 | 2.342           | 1.657           | -44,8                   | Em baixa               |
| 20.001 até 50.000   | 3.461.447         | 79,3          | 272.037                   | 273.595               | 274.482               | 0,6                                   | 0,3                                   | 1.752                 | 1.558           | 887             | -49,4                   | Em baixa               |
| 10.001 até 20.000   | 2.729.614         | 73,7          | 199.594                   | 200.368               | 201.041               | 0,4                                   | 0,3                                   | 1.389                 | 774             | 673             | -51,5                   | Em baixa               |
| 5.001 até 10.000    | 1.699.805         | 70,3          | 118.296                   | 118.949               | 119.432               | 0,6                                   | 0,4                                   | 1.269                 | 653             | 483             | -61,9                   | Em baixa               |
| 50.001 até 100.000  | 2.897.461         | 87,5          | 252.128                   | 253.049               | 253.663               | 0,4                                   | 0,2                                   | 7.860                 | 921             | 614             | -92,2                   | Em baixa               |
| Até 5.000           | 832.290           | 83,8          | 71.851                    | 70.185                | 69.754                | -2,3                                  | -0,6                                  | 3.361                 | -1.666          | -431            | NA                      | NA                     |
| <b>Minas Gerais</b> | <b>21.411.923</b> | <b>76,8</b>   | <b>1.630.664</b>          | <b>1.637.895</b>      | <b>1.644.271</b>      | <b>0,4</b>                            | <b>0,4</b>                            | <b>20.761</b>         | <b>7.231</b>    | <b>6.376</b>    | <b>-69,3</b>            | <b>Em baixa</b>        |

Fonte: SIVEP-Gripe, ESUS, GAL, Laboratórios Privados, Farmácias Privadas, acesso em 27/08/2022.

Nota: Dados organizados em ordem decrescente da variação percentual de novos casos em 14 dias. Até a 34<sup>a</sup> semana epidemiológica de 2022 foram confirmados em Minas Gerais 4266 casos de residentes de fora do Estado, perfazendo um total de casos de Covid-19 confirmados em Minas Gerais de 1648537. NA = não se aplica ou sem informação.

## 1.2 – Evolução do número de óbitos por Covid-19

A Tabela 3 mostra o total de óbitos por Macrorregião de Saúde e alguns indicadores. Os dados revelam que, das 14 Macrorregiões, 4 registraram decréscimo no número médio de mortes em 14 dias, destaca-se a macrorregião Triângulo do Norte (-10%). 0 Macrorregiões apresentaram tendência de alta e 5, situação de estabilidade.

Em relação à evolução do número de óbitos acumulados, a Macrorregião Centro registrou 2187 mortes até a data de referência, representando 32,2% do total estadual. Além disso, nos últimos sete dias houve incremento de 2,1% em seu quantitativo de mortes e o número de óbitos por 100 mil habitantes dessa Macrorregião foi de 0,3.

A Macrorregião Sul registrou o segundo maior número de mortes até a 34<sup>a</sup> semana epidemiológica: 1190 (17,5%). Nos últimos sete dias houve incremento de 0,6% no total de mortes. O número de óbitos por 100 mil habitantes foi de 0,4.

Sob a perspectiva do porte populacional, verifica-se que 0 faixas populacionais apresentaram situação de alta no número de novos casos confirmados da Covid-19 em 14 dias, 0 faixas apresentaram tendência de estabilidade e 7, situação de baixa. A maior queda ocorreu na faixa populacional 10.001 até 20.000 residentes (Tabela 4).

Pode-se destacar ainda que o número acumulado de casos foi maior na faixa populacional Maior que 500.000 residentes (até a 34<sup>a</sup> semana foram 1846) e que, na análise de casos por mil habitantes, o maior resultado é observado na faixa populacional Maior que 500.000.

**Tabela 3. Distribuição de óbitos acumulados de Covid-19 e taxas de variação – Semanas epidemiológicas 30<sup>a</sup>, 31<sup>a</sup> e 32<sup>a</sup> – Macrorregiões de Saúde**

| Macrorregiões       | População         | Óbitos por mil | Número acumulado de óbitos |                       |                       |                                       |                                       | Média móvel de 7 dias |                 |                 |                         | Situação em 27/08/2022 |
|---------------------|-------------------|----------------|----------------------------|-----------------------|-----------------------|---------------------------------------|---------------------------------------|-----------------------|-----------------|-----------------|-------------------------|------------------------|
|                     |                   |                | Semana                     |                       |                       | Variação (%)                          |                                       | Semana                |                 |                 | Variação em 14 dias (%) |                        |
|                     |                   |                | Até a 32 <sup>a</sup>      | Até a 33 <sup>a</sup> | Até a 34 <sup>a</sup> | 33 <sup>a</sup> sobre 32 <sup>a</sup> | 34 <sup>a</sup> sobre 33 <sup>a</sup> | 32 <sup>a</sup>       | 33 <sup>a</sup> | 34 <sup>a</sup> |                         |                        |
| Triângulo do Sul    | 806.172           | 0,5            | 387                        | 391                   | 394                   | 1,0                                   | 0,8                                   | 1                     | 1               | 0               | 0,0                     | Estável                |
| Leste               | 693.209           | 0,5            | 304                        | 310                   | 313                   | 2,0                                   | 1,0                                   | 2                     | 1               | 0               | 0,0                     | Estável                |
| Centro Sul          | 798.326           | 0,3            | 214                        | 219                   | 220                   | 2,3                                   | 0,5                                   | 1                     | 1               | 0               | 0,0                     | Estável                |
| Noroeste            | 714.167           | 0,2            | 166                        | 166                   | 169                   | 0,0                                   | 1,8                                   | 1                     | 0               | 0               | 0,0                     | Estável                |
| Oeste               | 1.313.161         | 0,3            | 348                        | 362                   | 371                   | 4,0                                   | 2,5                                   | 1                     | 2               | 1               | -10,0                   | Estável                |
| Centro              | 6.727.252         | 0,3            | 2.092                      | 2.141                 | 2.187                 | 2,3                                   | 2,1                                   | 8                     | 7               | 7               | -19,3                   | Em baixa               |
| Sudeste             | 1.693.470         | 0,4            | 604                        | 617                   | 624                   | 2,2                                   | 1,1                                   | 1                     | 2               | 1               | -22,2                   | Em baixa               |
| Sul                 | 2.842.451         | 0,4            | 1.170                      | 1.183                 | 1.190                 | 1,1                                   | 0,6                                   | 2                     | 2               | 1               | -58,8                   | Em baixa               |
| Triângulo do Norte  | 1.327.105         | 0,4            | 478                        | 488                   | 495                   | 2,1                                   | 1,4                                   | 3                     | 1               | 1               | -68,2                   | Em baixa               |
| Leste do Sul        | 699.214           | 0,3            | 181                        | 183                   | 188                   | 1,1                                   | 2,7                                   | 0                     | 0               | 1               | NA                      | NA                     |
| Vale do Aço         | 853.248           | 0,3            | 212                        | 219                   | 222                   | 3,3                                   | 1,4                                   | 0                     | 1               | 0               | NA                      | NA                     |
| Norte               | 1.700.450         | 0,1            | 244                        | 251                   | 255                   | 2,9                                   | 1,6                                   | 0                     | 1               | 1               | NA                      | NA                     |
| Nordeste            | 835.346           | 0,1            | 118                        | 118                   | 121                   | 0,0                                   | 2,5                                   | 0                     | 0               | 0               | NA                      | NA                     |
| Jequitinhonha       | 408.352           | 0,1            | 46                         | 47                    | 48                    | 2,2                                   | 2,1                                   | 0                     | 0               | 0               | NA                      | NA                     |
| <b>Minas Gerais</b> | <b>21.411.923</b> | <b>0,3</b>     | <b>6.564</b>               | <b>6.695</b>          | <b>6.797</b>          | <b>2,0</b>                            | <b>1,5</b>                            | <b>22</b>             | <b>19</b>       | <b>15</b>       | <b>-33,3</b>            | <b>Em baixa</b>        |

Fonte: SIVEP-Gripe, ESUS, GAL, Laboratórios Privados, Farmácias Privadas, acesso em 27/08/2022.

Nota: Dados organizados em ordem decrescente da variação percentual de novos casos em 14 dias. Até a 34<sup>a</sup> semana epidemiológica de 2022 foram confirmados em Minas Gerais 426 óbitos de residentes de fora do Estado, perfazendo um total de mortes de Covid-19 confirmados em Minas Gerais de 7223. NA = não se aplica ou sem informação.

**Tabela 4. Distribuição de óbitos acumulados de Covid-19 e taxas de variação – Semanas epidemiológicas 30<sup>a</sup>, 31<sup>a</sup> e 32<sup>a</sup> – Faixa populacional dos municípios**

| Faixa populacional  | População         | Óbitos por mil | Número acumulado de óbitos |                       |                       |                                       |                                       | Média móvel de 7 dias |                 |                 |                         | Situação em 27/08/2022 |
|---------------------|-------------------|----------------|----------------------------|-----------------------|-----------------------|---------------------------------------|---------------------------------------|-----------------------|-----------------|-----------------|-------------------------|------------------------|
|                     |                   |                | Semana                     |                       |                       | Variação (%)                          |                                       | Semana                |                 |                 | Variação em 14 dias (%) |                        |
|                     |                   |                | Até a 32 <sup>a</sup>      | Até a 33 <sup>a</sup> | Até a 34 <sup>a</sup> | 33 <sup>a</sup> sobre 32 <sup>a</sup> | 34 <sup>a</sup> sobre 33 <sup>a</sup> | 32 <sup>a</sup>       | 33 <sup>a</sup> | 34 <sup>a</sup> |                         |                        |
| Até 5.000           | 832.290           | 0,3            | 233                        | 236                   | 241                   | 1,3                                   | 2,1                                   | 6                     | 3               | 5               | -16,7                   | Em baixa               |
| 5.001 até 10.000    | 1.699.805         | 0,2            | 388                        | 396                   | 405                   | 2,1                                   | 2,3                                   | 11                    | 8               | 9               | -18,2                   | Em baixa               |
| Maior que 500.000   | 4.488.679         | 0,4            | 1771                       | 1802                  | 1846                  | 1,8                                   | 2,4                                   | 55                    | 31              | 44              | -20,0                   | Em baixa               |
| 100.001 até 500.000 | 5.302.627         | 0,3            | 1711                       | 1755                  | 1775                  | 2,6                                   | 1,1                                   | 35                    | 44              | 20              | -42,9                   | Em baixa               |
| 50.001 até 100.000  | 2.897.461         | 0,3            | 861                        | 879                   | 889                   | 2,1                                   | 1,1                                   | 18                    | 18              | 10              | -44,4                   | Em baixa               |
| 20.001 até 50.000   | 3.461.447         | 0,3            | 900                        | 916                   | 924                   | 1,8                                   | 0,9                                   | 16                    | 16              | 8               | -50,0                   | Em baixa               |
| 10.001 até 20.000   | 2.729.614         | 0,3            | 700                        | 711                   | 717                   | 1,6                                   | 0,8                                   | 12                    | 11              | 6               | -50,0                   | Em baixa               |
| <b>Minas Gerais</b> | <b>21.411.923</b> | <b>0,3</b>     | <b>6.564</b>               | <b>6.695</b>          | <b>6.797</b>          | <b>2,0</b>                            | <b>1,5</b>                            | <b>153</b>            | <b>131</b>      | <b>102</b>      | <b>-33,3</b>            | <b>Em baixa</b>        |

Fonte: SIVEP-Gripe, ESUS, GAL, Laboratórios Privados, Farmácias Privadas, acesso em 27/08/2022.

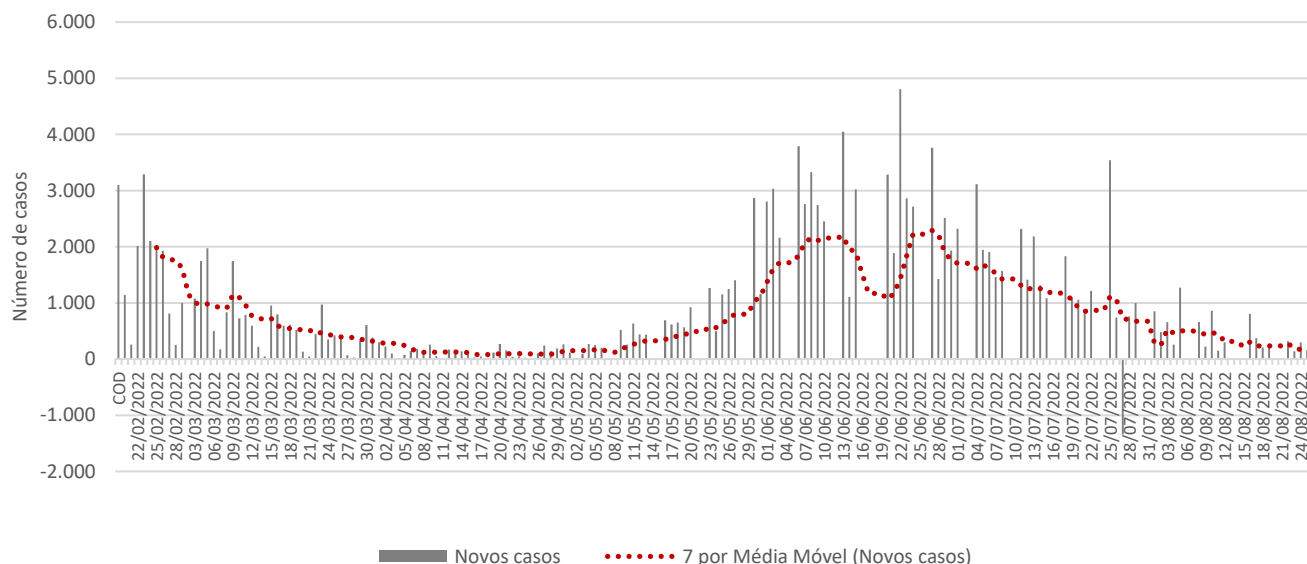
Nota: Dados organizados em ordem decrescente da variação percentual de novos casos em 14 dias. Até a 34<sup>a</sup> semana epidemiológica de 2022 foram confirmados em Minas Gerais 426 óbitos de residentes de fora do Estado, perfazendo um total de mortes de Covid-19 confirmados em Minas Gerais de 7223. NA = não se aplica ou sem informação.

## 2. EVOLUÇÃO DO NÚMERO DE CASOS DE COVID-19 POR SEMANA EPIDEMIOLÓGICA – PRINCIPAIS MUNICÍPIOS DAS MACROREGIÕES DE SAÚDE

### 2.1 – Macrorregião Sul

A Macrorregião de Saúde Sul registrou decremento no número de novos casos de Covid-19 em 14 dias. A média de novos registros da doença (dado pela média móvel de sete dias) no dia 27 de agosto de 2022 (34ª semana epidemiológica) na Macrorregião foi 143. Como duas semanas antes o quantitativo havia sido de 313, houve decréscimo de -54,3% (Figura 2). Portanto, a Macrorregião mostra tendência de queda no número de novos casos. No acumulado das semanas epidemiológicas consideradas, o estoque de casos passou de 347818 para 349450 e 350450 - variação de 0,5% e 0,3%, nessa ordem.

**Figura 2. Evolução do número diário de novos casos de Covid-19 e média móvel de 7 dias – Macrorregião Sul**



Fonte: SIVEP-Gripe, ESUS, GAL, Laboratórios Privados, Farmácias Privadas, acesso em 27/08/2022.

Os municípios de Lavras (5,6%), Pouso Alegre (5%) e Poços de Caldas (4,5%) registraram o maior volume de casos até a 34ª semana, ao passo que Campestre, Borda da Mata e Boa Esperança os menores acumulados.

Entre os municípios selecionados, Alfenas (23,5%), Campestre (9,5%) e Cambuí (0%) tiveram os maiores incrementos no número de novos casos de Covid-19 no período de 14 dias, ao passo que Paraguaçu teve a maior queda (Tabela 5).

Em Lavras, entre a 32ª e a 33ª semana, o número de casos saltou de 19259 para 19358 (aumento de 0,5%). Nos últimos sete dias foi para 19457 (acrécimo de 0,5%). A média móvel de novos registros variou -45,3% em 14 dias (Em baixa).

Em Pouso Alegre, o incremento do número de registros da doença foi de 0,4% entre a 32ª e a 33ª semana e de 0% entre a 33ª e a 34ª.

Em Poços de Caldas, terceiro Município com o maior acumulado de infectados da Macrorregião, o crescimento do número de registros da doença foi de 0,8% entre a 32ª e a 33ª semana e de 0,4% entre a 33ª e a 34ª semana. A média móvel de novos registros variou -52,8% em 14 dias (Em baixa).

Do grupo dos 25 municípios com maior número acumulado de registros, Extrema (245) e Muzambinho (200,7) apresentaram os maiores números de casos por mil habitantes, enquanto Três Pontas (84) e Santa Rita do Sapucaí (87,4) os menores.

**Tabela 5. Distribuição de casos acumulados de Covid-19 e taxas de variação, dos 25 municípios com maior número de notificações – Semanas epidemiológicas 30<sup>a</sup>, 31<sup>a</sup> e 32<sup>a</sup> – Macrorregião Sul**

| Municípios               | População         | Casos por mil | Número acumulado de casos |                       |                       |                                       |                                       | Média móvel de 7 dias |                 |                 |                         | Situação em 27/08/2022 |
|--------------------------|-------------------|---------------|---------------------------|-----------------------|-----------------------|---------------------------------------|---------------------------------------|-----------------------|-----------------|-----------------|-------------------------|------------------------|
|                          |                   |               | Semana                    |                       |                       | Variação (%)                          |                                       | Semana                |                 |                 | Variação em 14 dias (%) |                        |
|                          |                   |               | Até a 32 <sup>a</sup>     | Até a 33 <sup>a</sup> | Até a 34 <sup>a</sup> | 33 <sup>a</sup> sobre 32 <sup>a</sup> | 34 <sup>a</sup> sobre 33 <sup>a</sup> | 32 <sup>a</sup>       | 33 <sup>a</sup> | 34 <sup>a</sup> |                         |                        |
| Alfenas                  | 80.973            | 144,9         | 11.665                    | 11.695                | 11.737                | 0,3                                   | 0,4                                   | 34                    | 30              | 42              | 23,5                    | Em alta                |
| Campestre                | 21.052            | 167,2         | 3.482                     | 3.497                 | 3.520                 | 0,4                                   | 0,7                                   | 21                    | 15              | 23              | 9,5                     | Estável                |
| Cambuí                   | 30.068            | 168,1         | 5.043                     | 5.054                 | 5.054                 | 0,2                                   | 0,0                                   | 25                    | 11              | 0               | 0,0                     | Estável                |
| Ouro Fino                | 33.938            | 143,4         | 4.866                     | 4.866                 | 4.866                 | 0,0                                   | 0,0                                   | 8                     | 0               | 0               | 0,0                     | Estável                |
| Santa Rita do Sapucaí    | 44.226            | 87,4          | 3.861                     | 3.865                 | 3.865                 | 0,1                                   | 0,0                                   | 8                     | 4               | 0               | 0,0                     | Estável                |
| São Lourenço             | 46.539            | 134,7         | 6.215                     | 6.255                 | 6.271                 | 0,6                                   | 0,3                                   | 18                    | 40              | 16              | -11,1                   | Estável                |
| Carmo do Rio Claro       | 21.310            | 185,3         | 3.921                     | 3.938                 | 3.949                 | 0,4                                   | 0,3                                   | 13                    | 17              | 11              | -15,4                   | Em baixa               |
| Extrema                  | 37.649            | 245,0         | 9.214                     | 9.220                 | 9.225                 | 0,1                                   | 0,1                                   | 6                     | 6               | 5               | -16,7                   | Em baixa               |
| Varginha                 | 137.608           | 113,6         | 15.488                    | 15.564                | 15.628                | 0,5                                   | 0,4                                   | 84                    | 76              | 64              | -23,8                   | Em baixa               |
| Passos                   | 115.970           | 136,5         | 15.689                    | 15.753                | 15.830                | 0,4                                   | 0,5                                   | 102                   | 64              | 77              | -24,5                   | Em baixa               |
| Guaxupé                  | 52.234            | 184,0         | 9.490                     | 9.547                 | 9.611                 | 0,6                                   | 0,7                                   | 86                    | 57              | 64              | -25,6                   | Em baixa               |
| Lavras                   | 105.756           | 184,0         | 19.259                    | 19.358                | 19.457                | 0,5                                   | 0,5                                   | 181                   | 99              | 99              | -45,3                   | Em baixa               |
| Itajubá                  | 97.782            | 125,8         | 12.153                    | 12.225                | 12.303                | 0,6                                   | 0,6                                   | 143                   | 72              | 78              | -45,5                   | Em baixa               |
| Borda da Mata            | 19.809            | 180,3         | 3.567                     | 3.571                 | 3.572                 | 0,1                                   | 0,0                                   | 2                     | 4               | 1               | -50,0                   | Em baixa               |
| Poços de Caldas          | 169.838           | 93,5          | 15.687                    | 15.805                | 15.872                | 0,8                                   | 0,4                                   | 142                   | 118             | 67              | -52,8                   | Em baixa               |
| Três Corações            | 80.561            | 116,6         | 9.362                     | 9.378                 | 9.392                 | 0,2                                   | 0,1                                   | 30                    | 16              | 14              | -53,3                   | Em baixa               |
| Muzambinho               | 20.522            | 200,7         | 4.089                     | 4.108                 | 4.118                 | 0,5                                   | 0,2                                   | 26                    | 19              | 10              | -61,5                   | Em baixa               |
| São Sebastião do Paraíso | 71.915            | 90,9          | 6.504                     | 6.521                 | 6.536                 | 0,3                                   | 0,2                                   | 40                    | 17              | 15              | -62,5                   | Em baixa               |
| Piumhi                   | 35.137            | 137,4         | 4.775                     | 4.816                 | 4.829                 | 0,9                                   | 0,3                                   | 55                    | 41              | 13              | -76,4                   | Em baixa               |
| Boa Esperança            | 40.308            | 89,5          | 3.582                     | 3.597                 | 3.606                 | 0,4                                   | 0,3                                   | 53                    | 15              | 9               | -83,0                   | Em baixa               |
| Três Pontas              | 57.127            | 84,0          | 4.793                     | 4.795                 | 4.798                 | 0,0                                   | 0,1                                   | 46                    | 2               | 3               | -93,5                   | Em baixa               |
| Paraguaçu                | 21.693            | 198,5         | 4.292                     | 4.305                 | 4.306                 | 0,3                                   | 0,0                                   | 28                    | 13              | 1               | -96,4                   | Em baixa               |
| Monte Sião               | 24.247            | 170,9         | 4.130                     | 4.145                 | 4.145                 | 0,4                                   | 0,0                                   | 0                     | 15              | 0               | NA                      | NA                     |
| Machado                  | 42.682            | 128,3         | 5.408                     | 5.464                 | 5.475                 | 1,0                                   | 0,2                                   | 0                     | 56              | 11              | NA                      | NA                     |
| Pouso Alegre             | 154.293           | 113,3         | 17.409                    | 17.483                | 17.483                | 0,4                                   | 0,0                                   | 0                     | 74              | 0               | NA                      | NA                     |
| <b>Macrorregião</b>      | <b>2.842.451</b>  | <b>123,3</b>  | <b>347.818</b>            | <b>349.450</b>        | <b>350.450</b>        | <b>0,5</b>                            | <b>0,3</b>                            | <b>313</b>            | <b>233</b>      | <b>143</b>      | <b>-54,3</b>            | <b>Em baixa</b>        |
| <b>Minas Gerais</b>      | <b>21.411.923</b> | <b>76,8</b>   | <b>1.630.664</b>          | <b>1.637.895</b>      | <b>1.644.271</b>      | <b>0,4</b>                            | <b>0,4</b>                            | <b>2.966</b>          | <b>1.033</b>    | <b>911</b>      | <b>-69,3</b>            | <b>Em baixa</b>        |

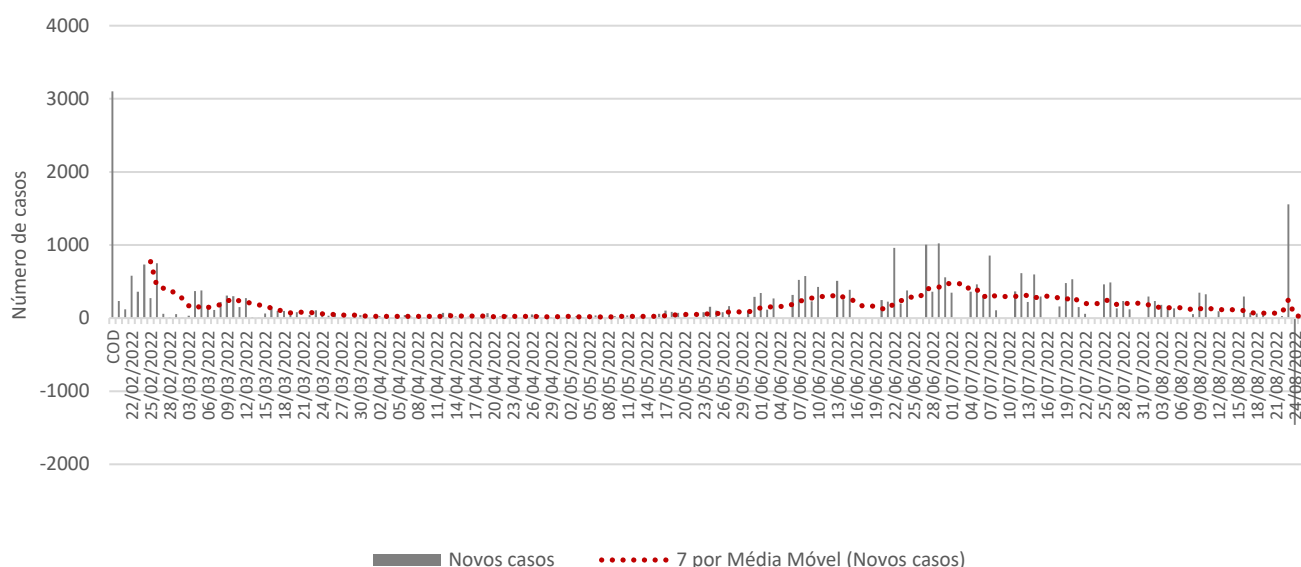
Fonte: SIVEP-Gripe, ESUS, GAL, Laboratórios Privados, Farmácias Privadas, acesso em 27/08/2022.

Nota: Dados organizados em ordem decrescente da variação percentual de novos casos em 14 dias. Até a 34<sup>a</sup> semana epidemiológica de 2022 foram confirmados em Minas Gerais 4266 casos de residentes de fora do Estado, perfazendo um total de casos de Covid-19 confirmados em Minas Gerais de 1648537. NA = não se aplica ou sem informação.

## 2.2 – Macrorregião Centro Sul

A Macrorregião de Saúde Centro Sul registrou decremento no número de novos casos de Covid-19 em 14 dias. A média de novos registros da doença (dado pela média móvel de sete dias) no dia 27 de agosto de 2022 (34ª semana epidemiológica) na Macrorregião foi 19. Como duas semanas antes o quantitativo havia sido de 117, houve decréscimo de -83,8% (Figura 3). Portanto, a Macrorregião mostra tendência de queda no número de novos casos. No acumulado das semanas epidemiológicas consideradas, o estoque de casos passou de 63041 para 63512 e 63645 - variação de 0,7% e 0,2%, nessa ordem.

**Figura 3. Evolução do número diário de novos casos de Covid-19 e média móvel de 7 dias – Macrorregião Centro Sul**



Fonte: SIVEP-Gripe, ESUS, GAL, Laboratórios Privados, Farmácias Privadas, acesso em 27/08/2022.

Os municípios de São João del Rei (14,3%), Conselheiro Lafaiete (14,2%) e Barbacena (13,6%) registraram o maior volume de casos até a 34ª semana, ao passo que Senhora dos Remédios, Ressaquinha e Alto Rio Doce os menores acumulados.

Entre os municípios selecionados, Tiradentes (300%), Entre Rios de Minas (100%) e Resende Costa (100%) tiveram os maiores incrementos no número de novos casos de Covid-19 no período de 14 dias, ao passo que Ouro Branco teve a maior queda (Tabela 6).

Em São João del Rei, entre a 32ª e a 33ª semana, o número de casos saltou de 9083 para 9098 (aumento de 0,2%). Nos últimos sete dias foi para 9115 (acréscimo de 0,2%). A média móvel de novos registros variou -63% em 14 dias (Em baixa).

Em Conselheiro Lafaiete, o incremento do número de registros da doença foi de 1% entre a 32ª e a 33ª semana e de 0,2% entre a 33ª e a 34ª. A média móvel de novos registros variou -80% em 14 dias (Em baixa).

Em Barbacena, terceiro Município com o maior acumulado de infectados da Macrorregião, o crescimento do número de registros da doença foi de 1,1% entre a 32ª e a 33ª semana e de 0,2% entre a 33ª e a 34ª semana. A média móvel de novos registros variou -85,6% em 14 dias (Em baixa).

Do grupo dos 25 municípios com maior número acumulado de registros, Coronel Xavier Chaves (180,7) e Barroso (180,1) apresentaram os maiores números de casos por mil habitantes, enquanto Piranga (39,3) e Senhora dos Remédios (52,2) os menores.

**Tabela 6. Distribuição de casos acumulados de Covid-19 e taxas de variação, dos 25 municípios com maior número de notificações – Semanas epidemiológicas 30<sup>a</sup>, 31<sup>a</sup> e 32<sup>a</sup> – Macrorregião Centro Sul**

| Municípios             | População         | Casos por mil | Número acumulado de casos |                       |                       |                                       |                                       | Média móvel de 7 dias |                 |                 |                         | Situação em 27/08/2022 |
|------------------------|-------------------|---------------|---------------------------|-----------------------|-----------------------|---------------------------------------|---------------------------------------|-----------------------|-----------------|-----------------|-------------------------|------------------------|
|                        |                   |               | Semana                    |                       |                       | Variação (%)                          |                                       | Semana                |                 |                 | Variação em 14 dias (%) |                        |
|                        |                   |               | Até a 32 <sup>a</sup>     | Até a 33 <sup>a</sup> | Até a 34 <sup>a</sup> | 33 <sup>a</sup> sobre 32 <sup>a</sup> | 34 <sup>a</sup> sobre 33 <sup>a</sup> | 32 <sup>a</sup>       | 33 <sup>a</sup> | 34 <sup>a</sup> |                         |                        |
| Tiradentes             | 8.160             | 163,8         | 1.328                     | 1.333                 | 1.337                 | 0,4                                   | 0,3                                   | 1                     | 5               | 4               | 300,0                   | Em alta                |
| Entre Rios de Minas    | 15.458            | 81,3          | 1.240                     | 1.248                 | 1.256                 | 0,6                                   | 0,6                                   | 4                     | 8               | 8               | 100,0                   | Em alta                |
| Resende Costa          | 11.578            | 80,2          | 921                       | 926                   | 928                   | 0,5                                   | 0,2                                   | 1                     | 5               | 2               | 100,0                   | Em alta                |
| Carandaí               | 25.831            | 63,3          | 1.616                     | 1.628                 | 1.634                 | 0,7                                   | 0,4                                   | 3                     | 12              | 6               | 100,0                   | Em alta                |
| Coronel Xavier Chaves  | 3.448             | 180,7         | 623                       | 623                   | 623                   | 0,0                                   | 0,0                                   | 3                     | 0               | 0               | 0,0                     | Estável                |
| Ritápolis              | 4.521             | 136,5         | 617                       | 617                   | 617                   | 0,0                                   | 0,0                                   | 8                     | 0               | 0               | 0,0                     | Estável                |
| Ressaquinha            | 4.826             | 114,0         | 549                       | 550                   | 550                   | 0,2                                   | 0,0                                   | 7                     | 1               | 0               | 0,0                     | Estável                |
| São Tiago              | 10.979            | 110,5         | 1.213                     | 1.213                 | 1.213                 | 0,0                                   | 0,0                                   | 5                     | 0               | 0               | 0,0                     | Estável                |
| Piranga                | 17.641            | 39,3          | 688                       | 692                   | 694                   | 0,6                                   | 0,3                                   | 2                     | 4               | 2               | 0,0                     | Estável                |
| Antônio Carlos         | 11.471            | 105,4         | 1.198                     | 1.202                 | 1.209                 | 0,3                                   | 0,6                                   | 17                    | 4               | 7               | -58,8                   | Em baixa               |
| Alfredo Vasconcelos    | 7.052             | 118,3         | 831                       | 832                   | 834                   | 0,1                                   | 0,2                                   | 5                     | 1               | 2               | -60,0                   | Em baixa               |
| Congonhas              | 55.836            | 59,4          | 3.292                     | 3.307                 | 3.316                 | 0,5                                   | 0,3                                   | 23                    | 15              | 9               | -60,9                   | Em baixa               |
| São João del Rei       | 90.897            | 100,3         | 9.083                     | 9.098                 | 9.115                 | 0,2                                   | 0,2                                   | 46                    | 15              | 17              | -63,0                   | Em baixa               |
| Barroso                | 20.981            | 180,1         | 3.766                     | 3.776                 | 3.779                 | 0,3                                   | 0,1                                   | 9                     | 10              | 3               | -66,7                   | Em baixa               |
| Bom Sucesso            | 17.612            | 57,5          | 1.009                     | 1.012                 | 1.013                 | 0,3                                   | 0,1                                   | 3                     | 3               | 1               | -66,7                   | Em baixa               |
| Conselheiro Lafaiete   | 130.584           | 69,4          | 8.957                     | 9.048                 | 9.069                 | 1,0                                   | 0,2                                   | 105                   | 91              | 21              | -80,0                   | Em baixa               |
| Barbacena              | 139.061           | 62,1          | 8.526                     | 8.621                 | 8.641                 | 1,1                                   | 0,2                                   | 139                   | 95              | 20              | -85,6                   | Em baixa               |
| Santa Cruz de Minas    | 8.723             | 149,4         | 1.297                     | 1.302                 | 1.303                 | 0,4                                   | 0,1                                   | 9                     | 5               | 1               | -88,9                   | Em baixa               |
| Ouro Branco            | 40.220            | 80,6          | 3.125                     | 3.231                 | 3.243                 | 3,4                                   | 0,4                                   | 116                   | 106             | 12              | -89,7                   | Em baixa               |
| Desterro de Entre Rios | 7.266             | 94,5          | 687                       | 687                   | 687                   | 0,0                                   | 0,0                                   | 0                     | 0               | 0               | NA                      | NA                     |
| Dores de Campos        | 10.291            | 89,8          | 924                       | 924                   | 924                   | 0,0                                   | 0,0                                   | 0                     | 0               | 0               | NA                      | NA                     |
| Prados                 | 9.128             | 67,3          | 614                       | 614                   | 614                   | 0,0                                   | 0,0                                   | 0                     | 0               | 0               | NA                      | NA                     |
| Lagoa Dourada          | 13.115            | 63,3          | 817                       | 826                   | 830                   | 1,1                                   | 0,5                                   | 0                     | 9               | 4               | NA                      | NA                     |
| Alto Rio Doce          | 10.723            | 52,9          | 567                       | 567                   | 567                   | 0,0                                   | 0,0                                   | 0                     | 0               | 0               | NA                      | NA                     |
| Senhora dos Remédios   | 10.474            | 52,2          | 529                       | 547                   | 547                   | 3,4                                   | 0,0                                   | 0                     | 18              | 0               | NA                      | NA                     |
| <b>Macrorregião</b>    | <b>798.326</b>    | <b>79,7</b>   | <b>63.041</b>             | <b>63.512</b>         | <b>63.645</b>         | <b>0,7</b>                            | <b>0,2</b>                            | <b>117</b>            | <b>67</b>       | <b>19</b>       | <b>-83,8</b>            | <b>Em baixa</b>        |
| <b>Minas Gerais</b>    | <b>21.411.923</b> | <b>76,8</b>   | <b>1.630.664</b>          | <b>1.637.895</b>      | <b>1.644.271</b>      | <b>0,4</b>                            | <b>0,4</b>                            | <b>2.966</b>          | <b>1.033</b>    | <b>911</b>      | <b>-69,3</b>            | <b>Em baixa</b>        |

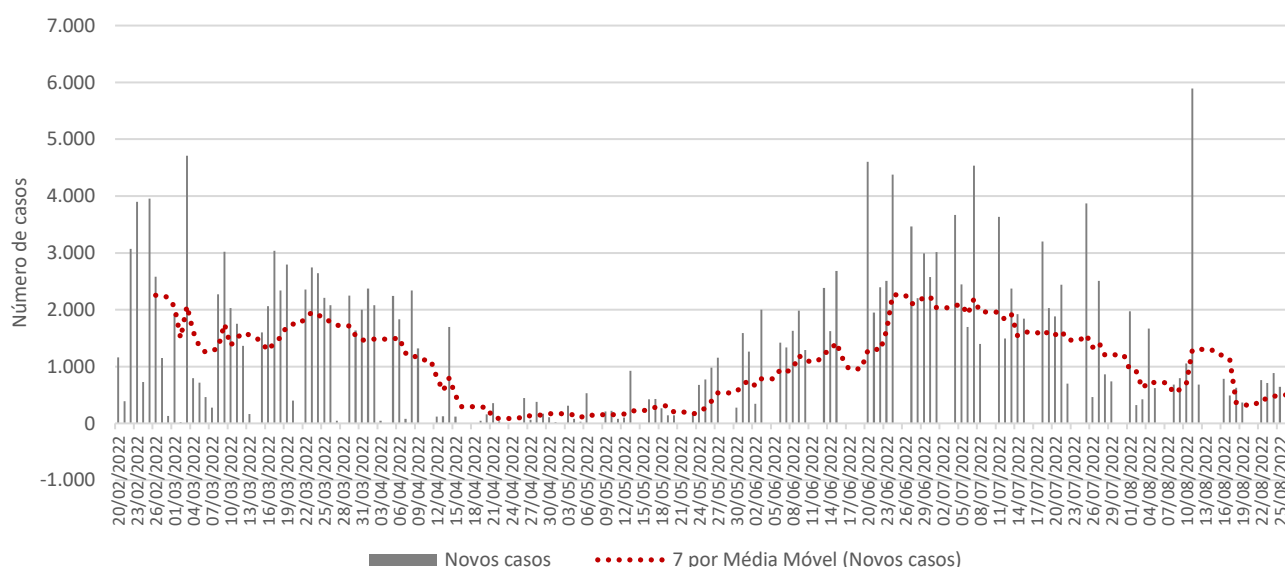
Fonte: SIVEP-Gripe, ESUS, GAL, Laboratórios Privados, Farmácias Privadas, acesso em 27/08/2022.

Nota: Dados organizados em ordem decrescente da variação percentual de novos casos em 14 dias. Até a 34<sup>a</sup> semana epidemiológica de 2022 foram confirmados em Minas Gerais 4266 casos de residentes de fora do Estado, perfazendo um total de casos de Covid-19 confirmados em Minas Gerais de 1648537. NA = não se aplica ou sem informação.

## 2.3 – Macrorregião Centro

A Macrorregião de Saúde Centro registrou decréscimo no número de novos casos de Covid-19 em 14 dias. A média de novos registros da doença (dado pela média móvel de sete dias) no dia 27 de agosto de 2022 (34ª semana epidemiológica) na Macrorregião foi 501. Como duas semanas antes o quantitativo havia sido de 1301, houve decréscimo de -61,5% (Figura 4). Portanto, a Macrorregião mostra tendência de queda no número de novos casos. No acumulado das semanas epidemiológicas consideradas, o estoque de casos passou de 364618 para 366885 e 370395 - variação de 0,6% e 1%, nessa ordem.

**Figura 4. Evolução do número diário de novos casos de Covid-19 e média móvel de 7 dias – Macrorregião Centro**



Fonte: SIVEP-Gripe, ESUS, GAL, Laboratórios Privados, Farmácias Privadas, acesso em 27/08/2022.

Os municípios de Belo Horizonte (40%), Contagem (7,9%) e Betim (5,3%) registraram o maior volume de casos até a 34ª semana, ao passo que Abaeté, Mateus Leme e Raposos os menores acumulados.

Entre os municípios selecionados, Ibitaré (640%), Santa Bárbara (316,7%) e Belo Horizonte (122%) tiveram os maiores incrementos no número de novos casos de Covid-19 no período de 14 dias, ao passo que Itabirito teve a maior queda (Tabela 7).

Em Belo Horizonte, entre a 32ª e a 33ª semana, o número de casos saltou de 144374 para 145598 (aumento de 0,8%). Nos últimos sete dias foi para 148091 (acréscimo de 1,7%). A média móvel de novos registros variou 122% em 14 dias (Em alta).

Em Contagem, o incremento do número de registros da doença foi de 0% entre a 32ª e a 33ª semana e de 0% entre a 33ª e a 34ª. A média móvel de novos registros variou 0% em 14 dias (Estável).

Em Betim, terceiro Município com o maior acumulado de infectados da Macrorregião, o crescimento do número de registros da doença foi de 0,9% entre a 32ª e a 33ª semana e de 0,3% entre a 33ª e a 34ª semana. A média móvel de novos registros variou 50% em 14 dias (Em alta).

Do grupo dos 25 municípios com maior número acumulado de registros, Nova Lima (166,9) e Raposos (142,5) apresentaram os maiores números de casos por mil habitantes, enquanto Santa Luzia (23,1) e Ribeirão das Neves (23,6) os menores.

**Tabela 7. Distribuição de casos acumulados de Covid-19 e taxas de variação, dos 25 municípios com maior número de notificações – Semanas epidemiológicas 30<sup>a</sup>, 31<sup>a</sup> e 32<sup>a</sup> – Macrorregião Centro**

| Municípios          | População         | Casos por mil | Número acumulado de casos |                       |                       |                                       |                                       | Média móvel de 7 dias |                 |                 |                         | Situação em 27/08/2022 |
|---------------------|-------------------|---------------|---------------------------|-----------------------|-----------------------|---------------------------------------|---------------------------------------|-----------------------|-----------------|-----------------|-------------------------|------------------------|
|                     |                   |               | Semana                    |                       |                       | Variação (%)                          |                                       | Semana                |                 |                 | Variação em 14 dias (%) |                        |
|                     |                   |               | Até a 32 <sup>a</sup>     | Até a 33 <sup>a</sup> | Até a 34 <sup>a</sup> | 33 <sup>a</sup> sobre 32 <sup>a</sup> | 34 <sup>a</sup> sobre 33 <sup>a</sup> | 32 <sup>a</sup>       | 33 <sup>a</sup> | 34 <sup>a</sup> |                         |                        |
| Ibirité             | 184.030           | 26,5          | 4.728                     | 4.728                 | 4.876                 | 0,0                                   | 3,1                                   | 20                    | 0               | 148             | 640,0                   | Em alta                |
| Santa Bárbara       | 31.873            | 85,4          | 2.413                     | 2.473                 | 2.723                 | 2,5                                   | 10,1                                  | 60                    | 60              | 250             | 316,7                   | Em alta                |
| Belo Horizonte      | 2.530.701         | 58,5          | 144.374                   | 145.598               | 148.091               | 0,8                                   | 1,7                                   | 1.123                 | 1.224           | 2.493           | 122,0                   | Em alta                |
| Betim               | 450.024           | 43,6          | 19.378                    | 19.547                | 19.601                | 0,9                                   | 0,3                                   | 36                    | 169             | 54              | 50,0                    | Em alta                |
| Nova Lima           | 97.378            | 166,9         | 16.256                    | 16.256                | 16.256                | 0,0                                   | 0,0                                   | 5.788                 | 0               | 0               | 0,0                     | Estável                |
| Lagoa Santa         | 66.744            | 93,2          | 6.206                     | 6.219                 | 6.219                 | 0,2                                   | 0,0                                   | 640                   | 13              | 0               | 0,0                     | Estável                |
| Contagem            | 673.849           | 43,5          | 29.295                    | 29.295                | 29.295                | 0,0                                   | 0,0                                   | 56                    | 0               | 0               | 0,0                     | Estável                |
| Brumadinho          | 41.208            | 90,0          | 3.600                     | 3.667                 | 3.708                 | 1,9                                   | 1,1                                   | 43                    | 67              | 41              | -4,7                    | Estável                |
| Sete Lagoas         | 243.950           | 74,7          | 17.847                    | 18.044                | 18.212                | 1,1                                   | 0,9                                   | 233                   | 197             | 168             | -27,9                   | Em baixa               |
| Mateus Leme         | 31.631            | 70,4          | 2.178                     | 2.212                 | 2.226                 | 1,6                                   | 0,6                                   | 21                    | 34              | 14              | -33,3                   | Em baixa               |
| Abaeté              | 23.263            | 94,2          | 2.183                     | 2.186                 | 2.191                 | 0,1                                   | 0,2                                   | 8                     | 3               | 5               | -37,5                   | Em baixa               |
| Matozinhos          | 38.469            | 118,0         | 4.523                     | 4.534                 | 4.541                 | 0,2                                   | 0,2                                   | 16                    | 11              | 7               | -56,3                   | Em baixa               |
| Sabará              | 137.877           | 47,8          | 6.513                     | 6.564                 | 6.587                 | 0,8                                   | 0,4                                   | 85                    | 51              | 23              | -72,9                   | Em baixa               |
| Barão de Cocais     | 33.232            | 80,0          | 2.643                     | 2.650                 | 2.659                 | 0,3                                   | 0,3                                   | 43                    | 7               | 9               | -79,1                   | Em baixa               |
| Curvelo             | 81.085            | 48,8          | 3.935                     | 3.948                 | 3.956                 | 0,3                                   | 0,2                                   | 43                    | 13              | 8               | -81,4                   | Em baixa               |
| João Monlevade      | 80.903            | 60,0          | 4.792                     | 4.849                 | 4.855                 | 1,2                                   | 0,1                                   | 114                   | 57              | 6               | -94,7                   | Em baixa               |
| Itabirito           | 52.996            | 90,2          | 4.760                     | 4.774                 | 4.779                 | 0,3                                   | 0,1                                   | 175                   | 14              | 5               | -97,1                   | Em baixa               |
| Raposos             | 16.501            | 142,5         | 2.352                     | 2.352                 | 2.352                 | 0,0                                   | 0,0                                   | 0                     | 0               | 0               | NA                      | NA                     |
| Três Marias         | 33.062            | 103,4         | 3.420                     | 3.420                 | 3.420                 | 0,0                                   | 0,0                                   | 0                     | 0               | 0               | NA                      | NA                     |
| Mariana             | 61.830            | 99,5          | 6.154                     | 6.154                 | 6.154                 | 0,0                                   | 0,0                                   | 0                     | 0               | 0               | NA                      | NA                     |
| Ouro Preto          | 74.824            | 81,8          | 6.124                     | 6.124                 | 6.124                 | 0,0                                   | 0,0                                   | 0                     | 0               | 0               | NA                      | NA                     |
| Itabira             | 121.717           | 77,9          | 9.385                     | 9.484                 | 9.484                 | 1,1                                   | 0,0                                   | 0                     | 99              | 0               | NA                      | NA                     |
| Pedro Leopoldo      | 65.149            | 44,6          | 2.908                     | 2.908                 | 2.908                 | 0,0                                   | 0,0                                   | 0                     | 0               | 0               | NA                      | NA                     |
| Ribeirão das Neves  | 341.415           | 23,6          | 8.061                     | 8.061                 | 8.061                 | 0,0                                   | 0,0                                   | 0                     | 0               | 0               | NA                      | NA                     |
| Santa Luzia         | 221.705           | 23,1          | 5.124                     | 5.124                 | 5.124                 | 0,0                                   | 0,0                                   | 0                     | 0               | 0               | NA                      | NA                     |
| <b>Macrorregião</b> | <b>6.727.252</b>  | <b>55,1</b>   | <b>364.618</b>            | <b>366.885</b>        | <b>370.395</b>        | <b>0,6</b>                            | <b>1,0</b>                            | <b>1.301</b>          | <b>324</b>      | <b>501</b>      | <b>-61,5</b>            | <b>Em baixa</b>        |
| <b>Minas Gerais</b> | <b>21.411.923</b> | <b>76,8</b>   | <b>1.630.664</b>          | <b>1.637.895</b>      | <b>1.644.271</b>      | <b>0,4</b>                            | <b>0,4</b>                            | <b>2.966</b>          | <b>1.033</b>    | <b>911</b>      | <b>-69,3</b>            | <b>Em baixa</b>        |

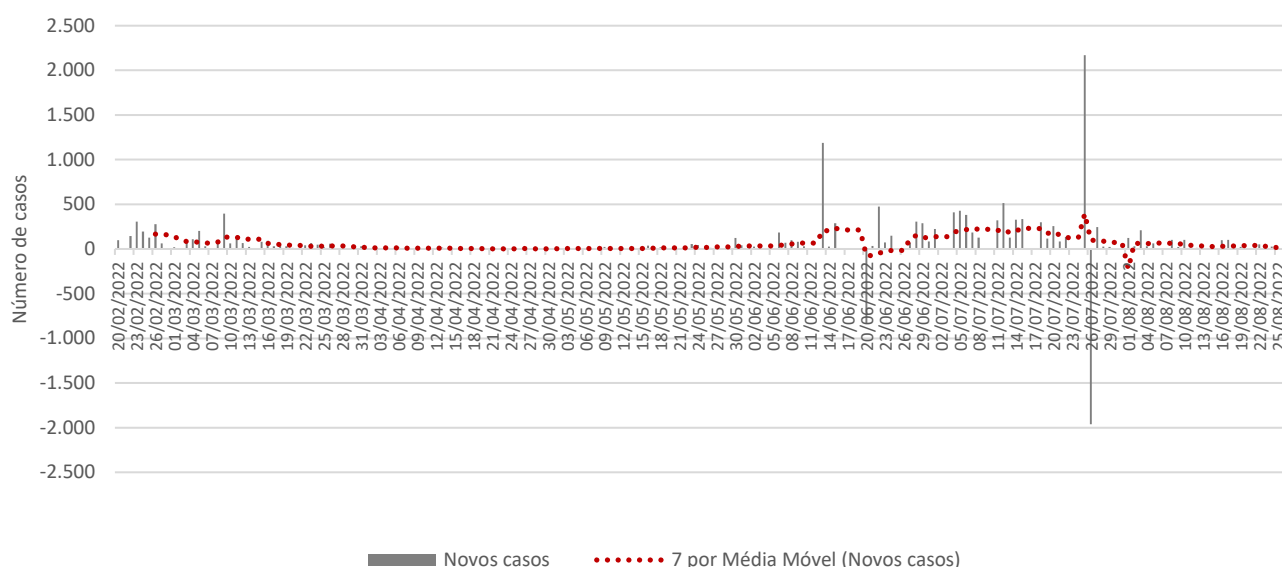
Fonte: SIVEP-Gripe, ESUS, GAL, Laboratórios Privados, Farmácias Privadas, acesso em 27/08/2022.

Nota: Dados organizados em ordem decrescente da variação percentual de novos casos em 14 dias. Até a 34<sup>a</sup> semana epidemiológica de 2022 foram confirmados em Minas Gerais 4266 casos de residentes de fora do Estado, perfazendo um total de casos de Covid-19 confirmados em Minas Gerais de 1648537. NA = não se aplica ou sem informação.

## 2.4 – Macrorregião Jequitinhonha

A Macrorregião de Saúde Jequitinhonha registrou decréscimo no número de novos casos de Covid-19 em 14 dias. A média de novos registros da doença (dado pela média móvel de sete dias) no dia 27 de agosto de 2022 (34ª semana epidemiológica) na Macrorregião foi 14. Como duas semanas antes o quantitativo havia sido de 35, houve decréscimo de -61% (Figura 5). Portanto, a Macrorregião mostra tendência de queda no número de novos casos. No acumulado das semanas epidemiológicas consideradas, o estoque de casos passou de 26498 para 26758 e 26854 - variação de 1% e 0,4%, nessa ordem.

**Figura 5. Evolução do número diário de novos casos de Covid-19 e média móvel de 7 dias – Macrorregião Jequitinhonha**



Fonte: SIVEP-Gripe, ESUS, GAL, Laboratórios Privados, Farmácias Privadas, acesso em 27/08/2022.

Os municípios de Itamarandiba (18%), Diamantina (16%) e Capelinha (11,1%) registraram o maior volume de casos até a 34ª semana, ao passo que Presidente Kubitschek, Senador Modestino Gonçalves e Congonhas do Norte os menores acumulados.

Entre os municípios selecionados, Turmalina (23,5%), São Gonçalo do Rio Preto (0%) e Leme do Prado (0%) tiveram os maiores incrementos no número de novos casos de Covid-19 no período de 14 dias, ao passo que Aricanduva teve a maior queda (Tabela 8).

Em Itamarandiba, entre a 32ª e a 33ª semana, o número de casos saltou de 4806 para 4824 (aumento de 0,4%). Nos últimos sete dias foi para 4836 (acréscimo de 0,2%). A média móvel de novos registros variou -76,5% em 14 dias (Em baixa).

Em Diamantina, o incremento do número de registros da doença foi de 1,2% entre a 32ª e a 33ª semana e de 0,6% entre a 33ª e a 34ª. A média móvel de novos registros variou -45,5% em 14 dias (Em baixa).

Em Capelinha, terceiro Município com o maior acumulado de infectados da Macrorregião, o crescimento do número de registros da doença foi de 0,2% entre a 32ª e a 33ª semana e de 0,2% entre a 33ª e a 34ª semana. A média móvel de novos registros variou -77,3% em 14 dias (Em baixa).

Do grupo dos 25 municípios com maior número acumulado de registros, São Gonçalo do Rio Preto (145,7) e Itamarandiba (137,7) apresentaram os maiores números de casos por mil habitantes, enquanto Virgem da Lapa (27,2) e Minas Novas (28,2) os menores.

**Tabela 8. Distribuição de casos acumulados de Covid-19 e taxas de variação, dos 25 municípios com maior número de notificações – Semanas epidemiológicas 30<sup>a</sup>, 31<sup>a</sup> e 32<sup>a</sup> – Macrorregião Jequitinhonha**

| Municípios                  | População         | Casos por mil | Número acumulado de casos |                       |                       |  |  | Média móvel de 7 dias |                 |                 |                         | Situação em 27/08/2022 |
|-----------------------------|-------------------|---------------|---------------------------|-----------------------|-----------------------|--|--|-----------------------|-----------------|-----------------|-------------------------|------------------------|
|                             |                   |               | Semana                    |                       |                       | Variação (%)                           |  | Semana                |                 |                 | Variação em 14 dias (%) |                        |
|                             |                   |               | Até a 32 <sup>a</sup>     | Até a 33 <sup>a</sup> | Até a 34 <sup>a</sup> | 33 <sup>a</sup> sobr e 32 <sup>a</sup> | 34 <sup>a</sup> sobr e 33 <sup>a</sup> | 32 <sup>a</sup>       | 33 <sup>a</sup> | 34 <sup>a</sup> |                         |                        |
| Turmalina                   | 20.280            | 113,7         | 2.271                     | 2.285                 | 2.306                 | 0,6                                    | 0,9                                    | 17                    | 14              | 21              | 23,5                    | Em alta                |
| São Gonçalo do Rio Preto    | 3.178             | 145,7         | 461                       | 463                   | 463                   | 0,4                                    | 0,0                                    | 4                     | 2               | 0               | 0,0                     | Estável                |
| Leme do Prado               | 4.923             | 72,9          | 357                       | 359                   | 359                   | 0,6                                    | 0,0                                    | 6                     | 2               | 0               | 0,0                     | Estável                |
| Jenipapo de Minas           | 7.781             | 44,6          | 343                       | 347                   | 347                   | 1,2                                    | 0,0                                    | 20                    | 4               | 0               | 0,0                     | Estável                |
| Diamantina                  | 47.924            | 89,6          | 4.220                     | 4.270                 | 4.294                 | 1,2                                    | 0,6                                    | 44                    | 50              | 24              | -45,5                   | Em baixa               |
| Veredinha                   | 5.733             | 60,5          | 317                       | 336                   | 347                   | 6,0                                    | 3,3                                    | 25                    | 19              | 11              | -56,0                   | Em baixa               |
| Conceição do Mato Dentro    | 17.438            | 77,0          | 1.338                     | 1.340                 | 1.342                 | 0,1                                    | 0,1                                    | 5                     | 2               | 2               | -60,0                   | Em baixa               |
| Serro                       | 20.915            | 42,1          | 874                       | 878                   | 880                   | 0,5                                    | 0,2                                    | 6                     | 4               | 2               | -66,7                   | Em baixa               |
| Chapada do Norte            | 15.334            | 31,0          | 472                       | 474                   | 475                   | 0,4                                    | 0,2                                    | 4                     | 2               | 1               | -75,0                   | Em baixa               |
| Itamarandiba                | 35.130            | 137,7         | 4.806                     | 4.824                 | 4.836                 | 0,4                                    | 0,2                                    | 51                    | 18              | 12              | -76,5                   | Em baixa               |
| Capelinha                   | 38.321            | 77,6          | 2.963                     | 2.970                 | 2.975                 | 0,2                                    | 0,2                                    | 22                    | 7               | 5               | -77,3                   | Em baixa               |
| Minas Novas                 | 31.509            | 28,2          | 874                       | 884                   | 887                   | 1,1                                    | 0,3                                    | 16                    | 10              | 3               | -81,3                   | Em baixa               |
| Araçuaí                     | 36.715            | 47,1          | 1.723                     | 1.726                 | 1.728                 | 0,2                                    | 0,1                                    | 12                    | 3               | 2               | -83,3                   | Em baixa               |
| Aricanduva                  | 5.305             | 52,6          | 276                       | 278                   | 279                   | 0,7                                    | 0,4                                    | 11                    | 2               | 1               | -90,9                   | Em baixa               |
| Datas                       | 5.431             | 89,7          | 484                       | 486                   | 487                   | 0,4                                    | 0,2                                    | 0                     | 2               | 1               | NA                      | NA                     |
| Presidente Kubitschek       | 3.000             | 83,7          | 249                       | 249                   | 251                   | 0,0                                    | 0,8                                    | 0                     | 0               | 2               | NA                      | NA                     |
| Santo Antônio do Itambé     | 3.763             | 78,4          | 295                       | 295                   | 295                   | 0,0                                    | 0,0                                    | 0                     | 0               | 0               | NA                      | NA                     |
| Carbonita                   | 9.423             | 74,2          | 679                       | 699                   | 699                   | 2,9                                    | 0,0                                    | 0                     | 20              | 0               | NA                      | NA                     |
| Senador Modestino Gonçalves | 4.056             | 65,6          | 266                       | 266                   | 266                   | 0,0                                    | 0,0                                    | 0                     | 0               | 0               | NA                      | NA                     |
| Congonhas do Norte          | 5.047             | 54,5          | 275                       | 275                   | 275                   | 0,0                                    | 0,0                                    | 0                     | 0               | 0               | NA                      | NA                     |
| Coluna                      | 8.810             | 48,4          | 414                       | 426                   | 426                   | 2,9                                    | 0,0                                    | 0                     | 12              | 0               | NA                      | NA                     |
| Gouveia                     | 11.811            | 44,5          | 517                       | 525                   | 525                   | 1,5                                    | 0,0                                    | 0                     | 8               | 0               | NA                      | NA                     |
| Coronel Murta               | 9.209             | 38,9          | 303                       | 354                   | 358                   | 16,8                                   | 1,1                                    | 0                     | 51              | 4               | NA                      | NA                     |
| Berilo                      | 11.813            | 31,8          | 376                       | 376                   | 376                   | 0,0                                    | 0,0                                    | 0                     | 0               | 0               | NA                      | NA                     |
| Virgem da Lapa              | 13.729            | 27,2          | 343                       | 369                   | 373                   | 7,6                                    | 1,1                                    | 0                     | 26              | 4               | NA                      | NA                     |
| <b>Macrorregião</b>         | <b>408.352</b>    | <b>65,8</b>   | <b>26.498</b>             | <b>26.758</b>         | <b>26.854</b>         | <b>1,0</b>                             | <b>0,4</b>                             | <b>35</b>             | <b>37</b>       | <b>14</b>       | <b>-61,0</b>            | <b>Em baixa</b>        |
| <b>Minas Gerais</b>         | <b>21.411.923</b> | <b>76,8</b>   | <b>1.630.664</b>          | <b>1.637.895</b>      | <b>1.644.271</b>      | <b>0,4</b>                             | <b>0,4</b>                             | <b>2.966</b>          | <b>1.033</b>    | <b>911</b>      | <b>-69,3</b>            | <b>Em baixa</b>        |

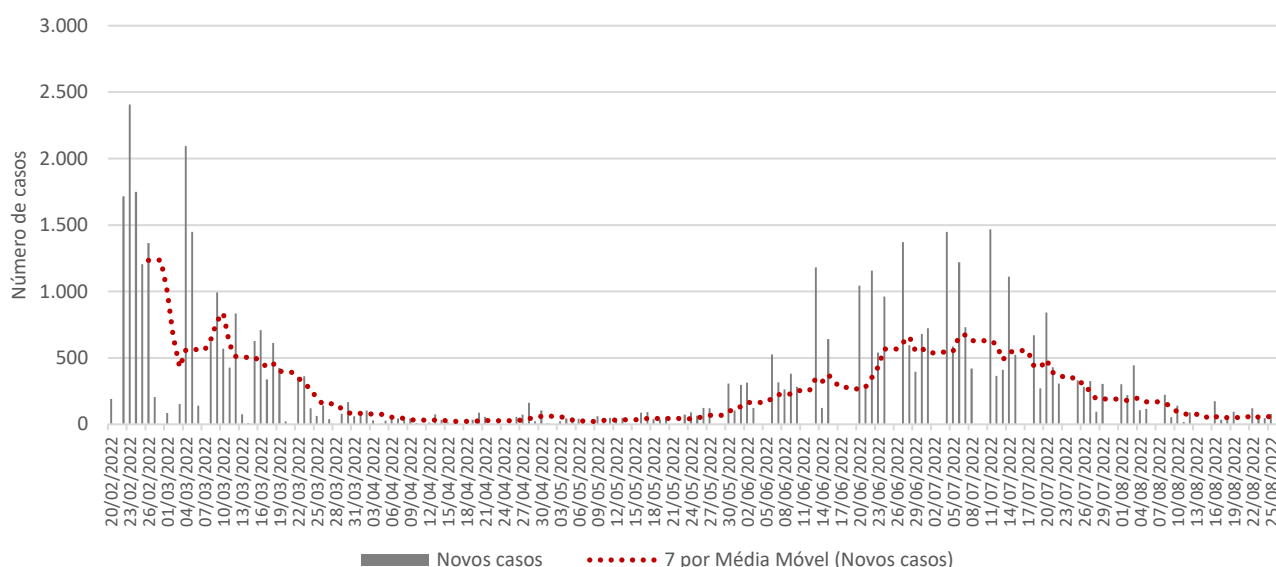
Fonte: SIVEP-Gripe, ESUS, GAL, Laboratórios Privados, Farmácias Privadas, acesso em 27/08/2022.

Nota: Dados organizados em ordem decrescente da variação percentual de novos casos em 14 dias. Até a 34<sup>a</sup> semana epidemiológica de 2022 foram confirmados em Minas Gerais 4266 casos de residentes de fora do Estado, perfazendo um total de casos de Covid-19 confirmados em Minas Gerais de 1648537. NA = não se aplica ou sem informação.

## 2.5 – Macrorregião Oeste

A Macrorregião de Saúde Oeste registrou decremento no número de novos casos de Covid-19 em 14 dias. A média de novos registros da doença (dado pela média móvel de sete dias) no dia 27 de agosto de 2022 (34ª semana epidemiológica) na Macrorregião foi 49. Como duas semanas antes o quantitativo havia sido de 75, houve decréscimo de -34,6% (Figura 6). Portanto, a Macrorregião mostra tendência de queda no número de novos casos. No acumulado das semanas epidemiológicas consideradas, o estoque de casos passou de 119648 para 120012 e 120354 - variação de 0,3% e 0,3%, nessa ordem.

**Figura 6. Evolução do número diário de novos casos de Covid-19 e média móvel de 7 dias – Macrorregião Oeste**



Fonte: SIVEP-Gripe, ESUS, GAL, Laboratórios Privados, Farmácias Privadas, acesso em 27/08/2022.

Os municípios de Divinópolis (16,4%), Formiga (10,2%) e Itaúna (9,1%) registraram o maior volume de casos até a 34ª semana, ao passo que Moema, Dolores do Indaiá e Itatiaiuçu os menores acumulados.

Entre os municípios selecionados, Igaratinga (400%), Pará de Minas (36,4%) e Santo Antônio do Monte (0%) tiveram os maiores incrementos no número de novos casos de Covid-19 no período de 14 dias, ao passo que Campo Belo teve a maior queda (Tabela 9).

Em Divinópolis, entre a 32ª e a 33ª semana, o número de casos saltou de 19614 para 19709 (aumento de 0,5%). Nos últimos sete dias foi para 19778 (acréscimo de 0,4%). A média móvel de novos registros variou -46,1% em 14 dias (Em baixa).

Em Formiga, o incremento do número de registros da doença foi de 0,3% entre a 32ª e a 33ª semana e de 0,2% entre a 33ª e a 34ª. A média móvel de novos registros variou -61,3% em 14 dias (Em baixa).

Em Itaúna, terceiro Município com o maior acumulado de infectados da Macrorregião, o crescimento do número de registros da doença foi de 0,1% entre a 32ª e a 33ª semana e de 0,1% entre a 33ª e a 34ª semana. A média móvel de novos registros variou -54,8% em 14 dias (Em baixa).

Do grupo dos 25 municípios com maior número acumulado de registros, Luz (205,8) e Formiga (180) apresentaram os maiores números de casos por mil habitantes, enquanto Nova Serrana (28,5) e Pitangui (38,6) os menores.

**Tabela 9. Distribuição de casos acumulados de Covid-19 e taxas de variação, dos 25 municípios com maior número de notificações – Semanas epidemiológicas 30<sup>a</sup>, 31<sup>a</sup> e 32<sup>a</sup> – Macrorregião Oeste**

| Municípios              | População         | Casos por mil | Número acumulado de casos |                       |                       |                                       |                                       | Média móvel de 7 dias |                 |                 |                         | Situação em 27/08/2022 |
|-------------------------|-------------------|---------------|---------------------------|-----------------------|-----------------------|---------------------------------------|---------------------------------------|-----------------------|-----------------|-----------------|-------------------------|------------------------|
|                         |                   |               | Semana                    |                       |                       | Variação (%)                          |                                       | Semana                |                 |                 | Variação em 14 dias (%) |                        |
|                         |                   |               | Até a 32 <sup>a</sup>     | Até a 33 <sup>a</sup> | Até a 34 <sup>a</sup> | 33 <sup>a</sup> sobre 32 <sup>a</sup> | 34 <sup>a</sup> sobre 33 <sup>a</sup> | 32 <sup>a</sup>       | 33 <sup>a</sup> | 34 <sup>a</sup> |                         |                        |
| Igaratinga              | 11.146            | 99,0          | 1.094                     | 1.099                 | 1.104                 | 0,5                                   | 0,5                                   | 1                     | 5               | 5               | 400,0                   | Em alta                |
| Pará de Minas           | 95.616            | 88,9          | 8.347                     | 8.415                 | 8.505                 | 0,8                                   | 1,1                                   | 66                    | 68              | 90              | 36,4                    | Em alta                |
| Santo Antônio do Monte  | 28.603            | 125,3         | 3.584                     | 3.584                 | 3.584                 | 0,0                                   | 0,0                                   | 1                     | 0               | 0               | 0,0                     | Estável                |
| Perdigão                | 11.994            | 103,9         | 1.246                     | 1.246                 | 1.246                 | 0,0                                   | 0,0                                   | 14                    | 0               | 0               | 0,0                     | Estável                |
| Santo Antônio do Amparo | 18.697            | 64,2          | 1.200                     | 1.200                 | 1.200                 | 0,0                                   | 0,0                                   | 7                     | 0               | 0               | 0,0                     | Estável                |
| Divinópolis             | 242.505           | 81,6          | 19.614                    | 19.709                | 19.778                | 0,5                                   | 0,4                                   | 128                   | 95              | 69              | -46,1                   | Em baixa               |
| Carmópolis de Minas     | 19.756            | 130,7         | 2.578                     | 2.579                 | 2.582                 | 0,0                                   | 0,1                                   | 6                     | 1               | 3               | -50,0                   | Em baixa               |
| Bom Despacho            | 51.436            | 119,8         | 6.133                     | 6.146                 | 6.164                 | 0,2                                   | 0,3                                   | 38                    | 13              | 18              | -52,6                   | Em baixa               |
| Itaúna                  | 94.455            | 116,0         | 10.933                    | 10.946                | 10.960                | 0,1                                   | 0,1                                   | 31                    | 13              | 14              | -54,8                   | Em baixa               |
| Nova Serrana            | 108.241           | 28,5          | 3.059                     | 3.075                 | 3.083                 | 0,5                                   | 0,3                                   | 20                    | 16              | 8               | -60,0                   | Em baixa               |
| Formiga                 | 67.956            | 180,0         | 12.177                    | 12.211                | 12.235                | 0,3                                   | 0,2                                   | 62                    | 34              | 24              | -61,3                   | Em baixa               |
| Dores do Indaiá         | 13.373            | 75,5          | 1.008                     | 1.008                 | 1.009                 | 0,0                                   | 0,1                                   | 3                     | 0               | 1               | -66,7                   | Em baixa               |
| Itapeverica             | 21.760            | 115,9         | 2.508                     | 2.513                 | 2.521                 | 0,2                                   | 0,3                                   | 29                    | 5               | 8               | -72,4                   | Em baixa               |
| Campo Belo              | 54.338            | 162,1         | 8.760                     | 8.787                 | 8.806                 | 0,3                                   | 0,2                                   | 86                    | 27              | 19              | -77,9                   | Em baixa               |
| Luz                     | 18.297            | 205,8         | 3.766                     | 3.766                 | 3.766                 | 0,0                                   | 0,0                                   | 0                     | 0               | 0               | NA                      | NA                     |
| Bambuí                  | 23.964            | 164,8         | 3.950                     | 3.950                 | 3.950                 | 0,0                                   | 0,0                                   | 0                     | 0               | 0               | NA                      | NA                     |
| Itaguara                | 13.510            | 162,6         | 2.197                     | 2.197                 | 2.197                 | 0,0                                   | 0,0                                   | 0                     | 0               | 0               | NA                      | NA                     |
| Martinho Campos         | 13.497            | 141,1         | 1.875                     | 1.875                 | 1.904                 | 0,0                                   | 1,5                                   | 0                     | 0               | 29              | NA                      | NA                     |
| Lagoa da Prata          | 53.236            | 133,4         | 7.103                     | 7.103                 | 7.103                 | 0,0                                   | 0,0                                   | 0                     | 0               | 0               | NA                      | NA                     |
| Moema                   | 7.589             | 131,2         | 996                       | 996                   | 996                   | 0,0                                   | 0,0                                   | 0                     | 0               | 0               | NA                      | NA                     |
| Arcos                   | 40.658            | 92,7          | 3.767                     | 3.767                 | 3.767                 | 0,0                                   | 0,0                                   | 0                     | 0               | 0               | NA                      | NA                     |
| Cristais                | 13.060            | 89,2          | 1.122                     | 1.122                 | 1.165                 | 0,0                                   | 3,8                                   | 0                     | 0               | 43              | NA                      | NA                     |
| Itatiaiuçu              | 11.354            | 89,0          | 1.010                     | 1.010                 | 1.010                 | 0,0                                   | 0,0                                   | 0                     | 0               | 0               | NA                      | NA                     |
| Candeias                | 14.890            | 84,3          | 1.255                     | 1.255                 | 1.255                 | 0,0                                   | 0,0                                   | 0                     | 0               | 0               | NA                      | NA                     |
| Pitangui                | 28.433            | 38,6          | 1.097                     | 1.097                 | 1.097                 | 0,0                                   | 0,0                                   | 0                     | 0               | 0               | NA                      | NA                     |
| <b>Macrorregião</b>     | <b>1.313.161</b>  | <b>91,7</b>   | <b>119.648</b>            | <b>120.012</b>        | <b>120.354</b>        | <b>0,3</b>                            | <b>0,3</b>                            | <b>75</b>             | <b>52</b>       | <b>49</b>       | <b>-34,6</b>            | <b>Em baixa</b>        |
| <b>Minas Gerais</b>     | <b>21.411.923</b> | <b>76,8</b>   | <b>1.630.664</b>          | <b>1.637.895</b>      | <b>1.644.271</b>      | <b>0,4</b>                            | <b>0,4</b>                            | <b>2.966</b>          | <b>1.033</b>    | <b>911</b>      | <b>-69,3</b>            | <b>Em baixa</b>        |

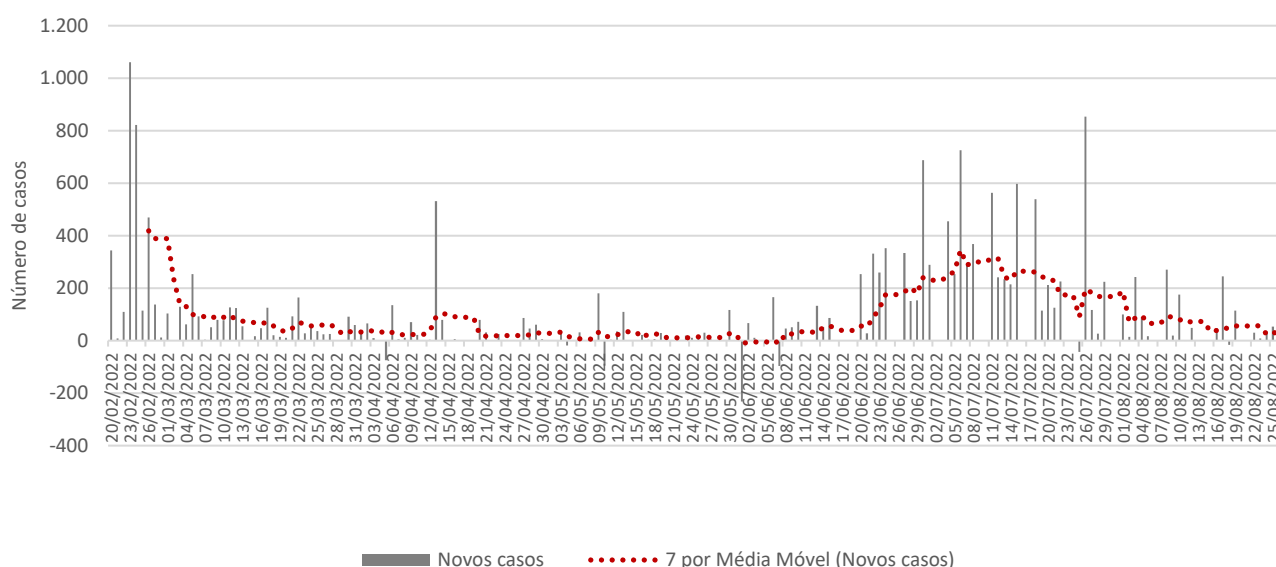
Fonte: SIVEP-Gripe, ESUS, GAL, Laboratórios Privados, Farmácias Privadas, acesso em 27/08/2022.

Nota: Dados organizados em ordem decrescente da variação percentual de novos casos em 14 dias. Até a 34<sup>a</sup> semana epidemiológica de 2022 foram confirmados em Minas Gerais 4266 casos de residentes de fora do Estado, perfazendo um total de casos de Covid-19 confirmados em Minas Gerais de 1648537. NA = não se aplica ou sem informação.

## 2.6 – Macrorregião Leste

A Macrorregião de Saúde Leste registrou decréscimo no número de novos casos de Covid-19 em 14 dias. A média de novos registros da doença (dado pela média móvel de sete dias) no dia 27 de agosto de 2022 (34ª semana epidemiológica) na Macrorregião foi 21. Como duas semanas antes o quantitativo havia sido de 73, houve decréscimo de -71,5% (Figura 7). Portanto, a Macrorregião mostra tendência de queda no número de novos casos. No acumulado das semanas epidemiológicas consideradas, o estoque de casos passou de 37272 para 37662 e 37808 - variação de 1% e 0,4%, nessa ordem.

**Figura 7. Evolução do número diário de novos casos de Covid-19 e média móvel de 7 dias – Macrorregião Leste**



Fonte: SIVEP-Gripe, ESUS, GAL, Laboratórios Privados, Farmácias Privadas, acesso em 27/08/2022.

Os municípios de Governador Valadares (46,9%), Aimorés (4,2%) e Resplendor (3,2%) registraram o maior volume de casos até a 34ª semana, ao passo que Goiabeira, Cantagalo e Tumiritinga os menores acumulados.

Entre os municípios selecionados, Santa Efigênia de Minas (700%), Aimorés (100%) e Itueta (0%) tiveram os maiores incrementos no número de novos casos de Covid-19 no período de 14 dias, ao passo que Governador Valadares teve a maior queda (Tabela 10).

Em Governador Valadares, entre a 32ª e a 33ª semana, o número de casos saltou de 17423 para 17685 (aumento de 1,5%). Nos últimos sete dias foi para 17746 (acréscimo de 0,3%). A média móvel de novos registros variou -83,1% em 14 dias (Em baixa).

Em Aimorés, o incremento do número de registros da doença foi de 0,9% entre a 32ª e a 33ª semana e de 0,1% entre a 33ª e a 34ª. A média móvel de novos registros variou 100% em 14 dias (Em alta).

Em Resplendor, terceiro Município com o maior acumulado de infectados da Macrorregião, o crescimento do número de registros da doença foi de 0,2% entre a 32ª e a 33ª semana e de 0,2% entre a 33ª e a 34ª semana. A média móvel de novos registros variou 0% em 14 dias (Estável).

Do grupo dos 25 municípios com maior número acumulado de registros, Santa Efigênia de Minas (105,6) e Capitão Andrade (101,5) apresentaram os maiores números de casos por mil habitantes, enquanto Itabirinha (33,2) e Água Boa (38,8) os menores.

**Tabela 10. Distribuição de casos acumulados de Covid-19 e taxas de variação, dos 25 municípios com maior número de notificações – Semanas epidemiológicas 30ª, 31ª e 32ª – Macrorregião Leste**

| Municípios                | População         | Casos por mil | Número acumulado de casos |                  |                  |               |               | Média móvel de 7 dias |              |            |                         | Situação em 27/08/2022 |
|---------------------------|-------------------|---------------|---------------------------|------------------|------------------|---------------|---------------|-----------------------|--------------|------------|-------------------------|------------------------|
|                           |                   |               | Semana                    |                  |                  | Variação (%)  |               | Semana                |              |            | Variação em 14 dias (%) |                        |
|                           |                   |               | Até a 32ª                 | Até a 33ª        | Até a 34ª        | 33ª sobre 32ª | 34ª sobre 33ª | 32ª                   | 33ª          | 34ª        |                         |                        |
| Santa Efigênia de Minas   | 4.354             | 105,6         | 450                       | 452              | 460              | 0,4           | 1,8           | 1                     | 2            | 8          | 700,0                   | Em alta                |
| Aimorés                   | 25.116            | 63,0          | 1.566                     | 1.580            | 1.582            | 0,9           | 0,1           | 1                     | 14           | 2          | 100,0                   | Em alta                |
| Itueta                    | 6.074             | 91,2          | 550                       | 554              | 554              | 0,7           | 0,0           | 6                     | 4            | 0          | 0,0                     | Estável                |
| Sardoá                    | 6.421             | 80,4          | 516                       | 516              | 516              | 0,0           | 0,0           | 1                     | 0            | 0          | 0,0                     | Estável                |
| Cantagalo                 | 4.575             | 74,8          | 342                       | 342              | 342              | 0,0           | 0,0           | 3                     | 0            | 0          | 0,0                     | Estável                |
| Resplendor                | 17.396            | 70,4          | 1.220                     | 1.222            | 1.225            | 0,2           | 0,2           | 3                     | 2            | 3          | 0,0                     | Estável                |
| Santa Rita do Itueto      | 5.426             | 68,4          | 370                       | 371              | 371              | 0,3           | 0,0           | 7                     | 1            | 0          | 0,0                     | Estável                |
| Tumiritinga               | 6.797             | 50,5          | 339                       | 343              | 343              | 1,2           | 0,0           | 1                     | 4            | 0          | 0,0                     | Estável                |
| São João Evangelista      | 15.761            | 42,2          | 665                       | 665              | 665              | 0,0           | 0,0           | 34                    | 0            | 0          | 0,0                     | Estável                |
| Mantena                   | 27.651            | 41,2          | 1.119                     | 1.139            | 1.139            | 1,8           | 0,0           | 20                    | 20           | 0          | 0,0                     | Estável                |
| Engenheiro Caldas         | 11.268            | 42,8          | 479                       | 481              | 482              | 0,4           | 0,2           | 2                     | 2            | 1          | -50,0                   | Em baixa               |
| Conselheiro Pena          | 22.975            | 48,4          | 1.103                     | 1.103            | 1.113            | 0,0           | 0,9           | 25                    | 0            | 10         | -60,0                   | Em baixa               |
| Capitão Andrade           | 5.559             | 101,5         | 561                       | 562              | 564              | 0,2           | 0,4           | 9                     | 1            | 2          | -77,8                   | Em baixa               |
| Governador Valadares      | 282.164           | 62,9          | 17.423                    | 17.685           | 17.746           | 1,5           | 0,3           | 362                   | 262          | 61         | -83,1                   | Em baixa               |
| Goiabeira                 | 3.402             | 100,2         | 341                       | 341              | 341              | 0,0           | 0,0           | 0                     | 0            | 0          | NA                      | NA                     |
| Cuparaque                 | 5.026             | 82,0          | 412                       | 412              | 412              | 0,0           | 0,0           | 0                     | 0            | 0          | NA                      | NA                     |
| Paulistas                 | 4.794             | 80,9          | 387                       | 387              | 388              | 0,0           | 0,3           | 0                     | 0            | 1          | NA                      | NA                     |
| Itanhomi                  | 12.259            | 80,6          | 988                       | 988              | 988              | 0,0           | 0,0           | 0                     | 0            | 0          | NA                      | NA                     |
| Galiléia                  | 6.764             | 72,3          | 489                       | 489              | 489              | 0,0           | 0,0           | 0                     | 0            | 0          | NA                      | NA                     |
| Mendes Pimentel           | 6.446             | 53,5          | 345                       | 345              | 345              | 0,0           | 0,0           | 0                     | 0            | 0          | NA                      | NA                     |
| São Sebastião do Maranhão | 9.884             | 50,4          | 498                       | 498              | 498              | 0,0           | 0,0           | 0                     | 0            | 0          | NA                      | NA                     |
| Peçanha                   | 17.534            | 45,5          | 798                       | 798              | 798              | 0,0           | 0,0           | 0                     | 0            | 0          | NA                      | NA                     |
| Santa Maria do Suaçuí     | 14.607            | 39,5          | 577                       | 577              | 577              | 0,0           | 0,0           | 0                     | 0            | 0          | NA                      | NA                     |
| Água Boa                  | 13.319            | 38,8          | 515                       | 517              | 517              | 0,4           | 0,0           | -2                    | 2            | 0          | NA                      | NA                     |
| Itabirinha                | 11.637            | 33,2          | 384                       | 386              | 386              | 0,5           | 0,0           | 0                     | 2            | 0          | NA                      | NA                     |
| <b>Macrorregião</b>       | <b>693.209</b>    | <b>54,5</b>   | <b>37.272</b>             | <b>37.662</b>    | <b>37.808</b>    | <b>1,0</b>    | <b>0,4</b>    | <b>73</b>             | <b>56</b>    | <b>21</b>  | <b>-71,5</b>            | <b>Em baixa</b>        |
| <b>Minas Gerais</b>       | <b>21.411.923</b> | <b>76,8</b>   | <b>1.630.664</b>          | <b>1.637.895</b> | <b>1.644.271</b> | <b>0,4</b>    | <b>0,4</b>    | <b>2.966</b>          | <b>1.033</b> | <b>911</b> | <b>-69,3</b>            | <b>Em baixa</b>        |

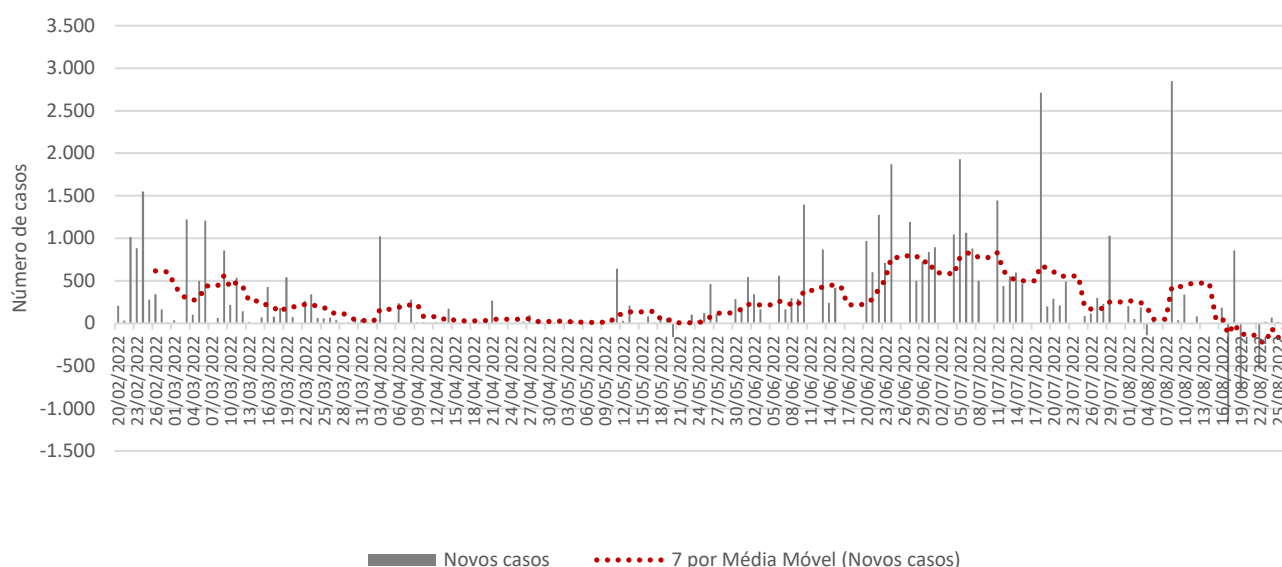
Fonte: SIVEP-Gripe, ESUS, GAL, Laboratórios Privados, Farmácias Privadas, acesso em 27/08/2022.

Nota: Dados organizados em ordem decrescente da variação percentual de novos casos em 14 dias. Até a 34ª semana epidemiológica de 2022 foram confirmados em Minas Gerais 4266 casos de residentes de fora do Estado, perfazendo um total de casos de Covid-19 confirmados em Minas Gerais de 1648537. NA = não se aplica ou sem informação.

## 2.7- Macrorregião Sudeste

A Macrorregião de Saúde Sudeste registrou incremento no número de novos casos de Covid-19 em 14 dias. A média de novos registros da doença (dado pela média móvel de sete dias) no dia 27 de agosto de 2022 (34ª semana epidemiológica) na Macrorregião foi -60. Como duas semanas antes o quantitativo havia sido de 473 (Figura 8). Portanto, a Macrorregião mostra tendência de elevação no número de novos casos. No acumulado das semanas epidemiológicas consideradas, o estoque de casos passou de 111572 para 110661 e 110242 - variação de -0,8% e -0,4%, nessa ordem.

**Figura 8. Evolução do número diário de novos casos de Covid-19 e média móvel de 7 dias - Macrorregião Sudeste**



Fonte: SIVEP-Gripe, ESUS, GAL, Laboratórios Privados, Farmácias Privadas, acesso em 27/08/2022.

Os municípios de Juiz de Fora (22,9%), Ubá (8,6%) e Cataguases (7,6%) registraram o maior volume de casos até a 34ª semana, ao passo que Astolfo Dutra, Santana de Cataguases e Volta Grande os menores acumulados.

Entre os municípios selecionados, São João Nepomuceno (771,4%), Astolfo Dutra (350%) e Pirapetinga (100%) tiveram os maiores incrementos no número de novos casos de Covid-19 no período de 14 dias, ao passo que Muriaé teve a maior queda (Tabela 11).

Em Juiz de Fora, entre a 32ª e a 33ª semana, o número de casos saltou de 24461 para 25286 (aumento de 3,4%). Nos últimos sete dias foi para 25286 (decréscimo de 0%).

Em Ubá, o incremento do número de registros da doença foi de 0,3% entre a 32ª e a 33ª semana e de 0,2% entre a 33ª e a 34ª. A média móvel de novos registros variou -77,3% em 14 dias (Em baixa).

Em Cataguases, terceiro Município com o maior acumulado de infectados da Macrorregião, o crescimento do número de registros da doença foi de 0,3% entre a 32ª e a 33ª semana e de 0,1% entre a 33ª e a 34ª semana. A média móvel de novos registros variou -77,8% em 14 dias (Em baixa).

Do grupo dos 25 municípios com maior número acumulado de registros, Santana de Cataguases (230,2) e Santa Rita de Jacutinga (218,3) apresentaram os maiores números de casos por mil habitantes, enquanto Juiz de Fora (43,8) e Muriaé (46,2) os menores.

**Tabela 11. Distribuição de casos acumulados de Covid-19 e taxas de variação, dos 25 municípios com maior número de notificações – Semanas epidemiológicas 30<sup>a</sup>, 31<sup>a</sup> e 32<sup>a</sup> – Macrorregião Sudeste**

| Municípios              | População         | Casos por mil | Número acumulado de casos |                       |                       |                                       |                                       | Média móvel de 7 dias |                 |                 |                         | Situação em 27/08/2022 |
|-------------------------|-------------------|---------------|---------------------------|-----------------------|-----------------------|---------------------------------------|---------------------------------------|-----------------------|-----------------|-----------------|-------------------------|------------------------|
|                         |                   |               | Semana                    |                       |                       | Variação (%)                          |                                       | Semana                |                 |                 | Variação em 14 dias (%) |                        |
|                         |                   |               | Até a 32 <sup>a</sup>     | Até a 33 <sup>a</sup> | Até a 34 <sup>a</sup> | 33 <sup>a</sup> sobre 32 <sup>a</sup> | 34 <sup>a</sup> sobre 33 <sup>a</sup> | 32 <sup>a</sup>       | 33 <sup>a</sup> | 34 <sup>a</sup> |                         |                        |
| São João Nepomuceno     | 26.530            | 67,5          | 1.730                     | 1.730                 | 1.791                 | 0,0                                   | 3,5                                   | 7                     | 0               | 61              | 771,4                   | Em alta                |
| Astolfo Dutra           | 14.358            | 59,5          | 838                       | 846                   | 855                   | 1,0                                   | 1,1                                   | 2                     | 8               | 9               | 350,0                   | Em alta                |
| Pirapetinga             | 10.791            | 209,5         | 2.259                     | 2.259                 | 2.261                 | 0,0                                   | 0,1                                   | 1                     | 0               | 2               | 100,0                   | Em alta                |
| Lima Duarte             | 16.749            | 103,6         | 1.724                     | 1.730                 | 1.736                 | 0,3                                   | 0,3                                   | 5                     | 6               | 6               | 20,0                    | Em alta                |
| Volta Grande            | 5.270             | 173,6         | 913                       | 915                   | 915                   | 0,2                                   | 0,0                                   | 2                     | 2               | 0               | 0,0                     | Estável                |
| Rio Preto               | 5.493             | 169,1         | 929                       | 929                   | 929                   | 0,0                                   | 0,0                                   | 2                     | 0               | 0               | 0,0                     | Estável                |
| Bom Jardim de Minas     | 6.444             | 142,1         | 915                       | 916                   | 916                   | 0,1                                   | 0,0                                   | 9                     | 1               | 0               | 0,0                     | Estável                |
| Guiricema               | 8.296             | 126,1         | 1.043                     | 1.044                 | 1.046                 | 0,1                                   | 0,2                                   | 2                     | 1               | 2               | 0,0                     | Estável                |
| Além Paraíba            | 35.438            | 98,8          | 3.495                     | 3.502                 | 3.502                 | 0,2                                   | 0,0                                   | 34                    | 7               | 0               | 0,0                     | Estável                |
| Mar de Espanha          | 12.985            | 95,6          | 1.242                     | 1.242                 | 1.242                 | 0,0                                   | 0,0                                   | 97                    | 0               | 0               | 0,0                     | Estável                |
| Ervália                 | 19.019            | 85,2          | 1.621                     | 1.621                 | 1.621                 | 0,0                                   | 0,0                                   | 5                     | 0               | 0               | 0,0                     | Estável                |
| Visconde do Rio Branco  | 43.351            | 76,8          | 3.326                     | 3.326                 | 3.330                 | 0,0                                   | 0,1                                   | 4                     | 0               | 4               | 0,0                     | Estável                |
| Miraf                   | 15.205            | 65,1          | 990                       | 990                   | 990                   | 0,0                                   | 0,0                                   | 2                     | 0               | 0               | 0,0                     | Estável                |
| Leopoldina              | 52.690            | 129,7         | 6.809                     | 6.819                 | 6.832                 | 0,1                                   | 0,2                                   | 29                    | 10              | 13              | -55,2                   | Em baixa               |
| Ubá                     | 117.995           | 80,4          | 9.441                     | 9.471                 | 9.488                 | 0,3                                   | 0,2                                   | 75                    | 30              | 17              | -77,3                   | Em baixa               |
| Cataguases              | 75.942            | 109,8         | 8.303                     | 8.325                 | 8.335                 | 0,3                                   | 0,1                                   | 45                    | 22              | 10              | -77,8                   | Em baixa               |
| Matias Barbosa          | 14.626            | 103,2         | 1.498                     | 1.509                 | 1.510                 | 0,7                                   | 0,1                                   | 6                     | 11              | 1               | -83,3                   | Em baixa               |
| Recreio                 | 10.522            | 104,8         | 1.095                     | 1.101                 | 1.103                 | 0,5                                   | 0,2                                   | 26                    | 6               | 2               | -92,3                   | Em baixa               |
| Carangola               | 33.022            | 56,5          | 1.861                     | 1.864                 | 1.867                 | 0,2                                   | 0,2                                   | 42                    | 3               | 3               | -92,9                   | Em baixa               |
| Muriae                  | 109.997           | 46,2          | 5.073                     | 5.082                 | 5.084                 | 0,2                                   | 0,0                                   | 36                    | 9               | 2               | -94,4                   | Em baixa               |
| Santana de Cataguases   | 3.909             | 230,2         | 899                       | 900                   | 900                   | 0,1                                   | 0,0                                   | 0                     | 1               | 0               | NA                      | NA                     |
| Santa Rita de Jacutinga | 4.843             | 218,3         | 1.041                     | 1.648                 | 1.057                 | 58,3                                  | -35,9                                 | 2                     | 607             | -591            | NA                      | NA                     |
| Bicas                   | 14.612            | 166,6         | 2.407                     | 2.434                 | 2.434                 | 1,1                                   | 0,0                                   | 0                     | 27              | 0               | NA                      | NA                     |
| Santos Dumont           | 46.357            | 72,0          | 3.275                     | 3.329                 | 3.338                 | 1,6                                   | 0,3                                   | 0                     | 54              | 9               | NA                      | NA                     |
| Juiz de Fora            | 577.532           | 43,8          | 24.461                    | 25.286                | 25.286                | 3,4                                   | 0,0                                   | 0                     | 825             | 0               | NA                      | NA                     |
| <b>Macrorregião</b>     | <b>1.693.470</b>  | <b>65,1</b>   | <b>111.572</b>            | <b>110.661</b>        | <b>110.242</b>        | <b>-0,8</b>                           | <b>-0,4</b>                           | <b>473</b>            | <b>-130</b>     | <b>-60</b>      | <b>NA</b>               | <b>NA</b>              |
| <b>Minas Gerais</b>     | <b>21.411.923</b> | <b>76,8</b>   | <b>1.630.664</b>          | <b>1.637.895</b>      | <b>1.644.271</b>      | <b>0,4</b>                            | <b>0,4</b>                            | <b>2.966</b>          | <b>1.033</b>    | <b>911</b>      | <b>-69,3</b>            | <b>Em baixa</b>        |

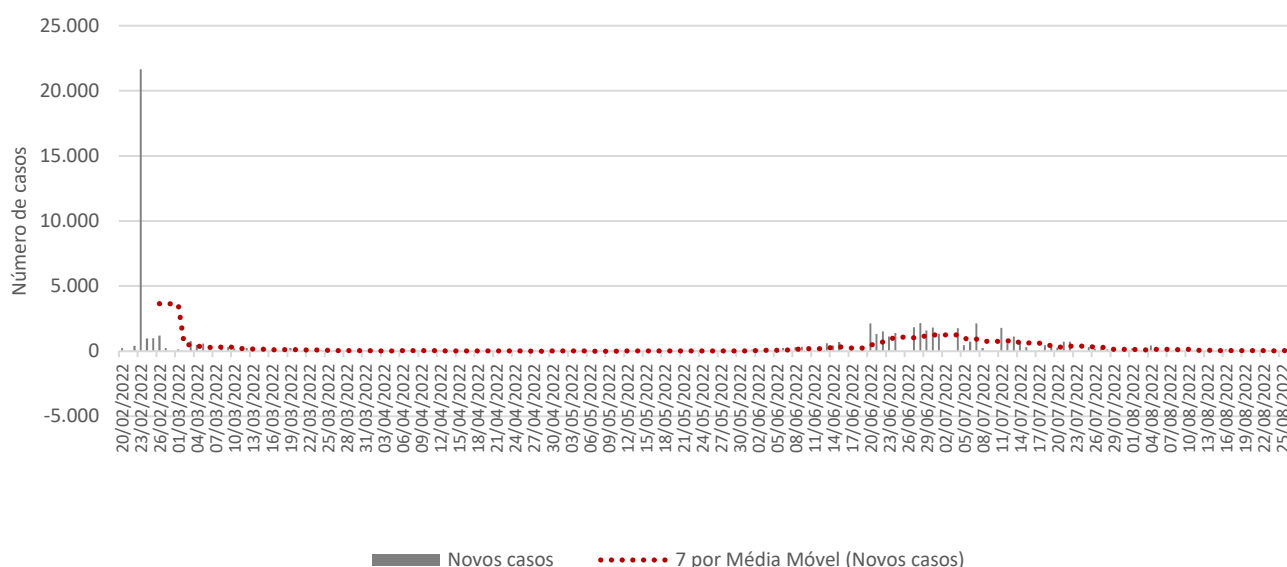
Fonte: SIVEP-Gripe, ESUS, GAL, Laboratórios Privados, Farmácias Privadas, acesso em 27/08/2022.

Nota: Dados organizados em ordem decrescente da variação percentual de novos casos em 14 dias. Até a 34<sup>a</sup> semana epidemiológica de 2022 foram confirmados em Minas Gerais 4266 casos de residentes de fora do Estado, perfazendo um total de casos de Covid-19 confirmados em Minas Gerais de 1648537. NA = não se aplica ou sem informação.

## 2.8 – Macrorregião Norte

A Macrorregião de Saúde Norte registrou decremento no número de novos casos de Covid-19 em 14 dias. A média de novos registros da doença (dado pela média móvel de sete dias) no dia 27 de agosto de 2022 (34ª semana epidemiológica) na Macrorregião foi 32. Como duas semanas antes o quantitativo havia sido de 78, houve decréscimo de -58,2% (Figura 9). Portanto, a Macrorregião mostra tendência de queda no número de novos casos. No acumulado das semanas epidemiológicas consideradas, o estoque de casos passou de 96339 para 96600 e 96827 - variação de 0,3% e 0,2%, nessa ordem.

**Figura 9. Evolução do número diário de novos casos de Covid-19 e média móvel de 7 dias – Macrorregião Norte**



Fonte: SIVEP-Gripe, ESUS, GAL, Laboratórios Privados, Farmácias Privadas, acesso em 27/08/2022.

Os municípios de Montes Claros (45,6%), Pirapora (5%) e Janaúba (3,7%) registraram o maior volume de casos até a 34ª semana, ao passo que Brasília de Minas, Montalvânia e Claro dos Poções os menores acumulados.

Entre os municípios selecionados, Buritizeiro (100%), Janaúba (19,6%) e Lassance (0%) tiveram os maiores incrementos no número de novos casos de Covid-19 no período de 14 dias, ao passo que Monte Azul teve a maior queda (Tabela 12).

Em Montes Claros, entre a 32ª e a 33ª semana, o número de casos saltou de 44037 para 44103 (aumento de 0,1%). Nos últimos sete dias foi para 44167 (acréscimo de 0,1%). A média móvel de novos registros variou -64,4% em 14 dias (Em baixa).

Em Pirapora, o incremento do número de registros da doença foi de 0,5% entre a 32ª e a 33ª semana e de 0,4% entre a 33ª e a 34ª. A média móvel de novos registros variou -16% em 14 dias (Em baixa).

Em Janaúba, terceiro Município com o maior acumulado de infectados da Macrorregião, o crescimento do número de registros da doença foi de 1,3% entre a 32ª e a 33ª semana e de 1,9% entre a 33ª e a 34ª semana. A média móvel de novos registros variou 19,6% em 14 dias (Em alta).

Do grupo dos 25 municípios com maior número acumulado de registros, Botumirim (113,1) e Montes Claros (105,8) apresentaram os maiores números de casos por mil habitantes, enquanto Brasília de Minas (19,2) e São Francisco (22,9) os menores.

**Tabela 12. Distribuição de casos acumulados de Covid-19 e taxas de variação, dos 25 municípios com maior número de notificações – Semanas epidemiológicas 30<sup>a</sup>, 31<sup>a</sup> e 32<sup>a</sup> – Macrorregião Norte**

| Municípios          | População         | Casos por mil | Número acumulado de casos |                       |                       |                                       |                                       | Média móvel de 7 dias |                 |                 |                         | Situação em 27/08/2022 |
|---------------------|-------------------|---------------|---------------------------|-----------------------|-----------------------|---------------------------------------|---------------------------------------|-----------------------|-----------------|-----------------|-------------------------|------------------------|
|                     |                   |               | Semana                    |                       |                       | Variação (%)                          |                                       | Semana                |                 |                 | Variação em 14 dias (%) |                        |
|                     |                   |               | Até a 32 <sup>a</sup>     | Até a 33 <sup>a</sup> | Até a 34 <sup>a</sup> | 33 <sup>a</sup> sobre 32 <sup>a</sup> | 34 <sup>a</sup> sobre 33 <sup>a</sup> | 32 <sup>a</sup>       | 33 <sup>a</sup> | 34 <sup>a</sup> |                         |                        |
| Buritizeiro         | 28.184            | 54,6          | 1.518                     | 1.528                 | 1.540                 | 0,7                                   | 0,8                                   | 6                     | 10              | 12              | 100,0                   | Em alta                |
| Janaúba             | 72.374            | 49,9          | 3.499                     | 3.546                 | 3.613                 | 1,3                                   | 1,9                                   | 56                    | 47              | 67              | 19,6                    | Em alta                |
| Lassance            | 6.494             | 103,5         | 668                       | 672                   | 672                   | 0,6                                   | 0,0                                   | 4                     | 4               | 0               | 0,0                     | Estável                |
| Claro dos Poções    | 7.478             | 87,7          | 654                       | 655                   | 656                   | 0,2                                   | 0,2                                   | 1                     | 1               | 1               | 0,0                     | Estável                |
| Mirabela            | 13.651            | 52,2          | 713                       | 713                   | 713                   | 0,0                                   | 0,0                                   | 1                     | 0               | 0               | 0,0                     | Estável                |
| Taiobeiras          | 34.653            | 50,1          | 1.725                     | 1.735                 | 1.736                 | 0,6                                   | 0,1                                   | 1                     | 10              | 1               | 0,0                     | Estável                |
| Coração de Jesus    | 26.620            | 49,6          | 1.320                     | 1.320                 | 1.320                 | 0,0                                   | 0,0                                   | 2                     | 0               | 0               | 0,0                     | Estável                |
| Pirapora            | 56.845            | 86,0          | 4.840                     | 4.865                 | 4.886                 | 0,5                                   | 0,4                                   | 25                    | 25              | 21              | -16,0                   | Em baixa               |
| Porteirinha         | 37.823            | 80,4          | 3.029                     | 3.035                 | 3.041                 | 0,2                                   | 0,2                                   | 11                    | 6               | 6               | -45,5                   | Em baixa               |
| Espinosa            | 31.603            | 30,4          | 959                       | 960                   | 962                   | 0,1                                   | 0,2                                   | 4                     | 1               | 2               | -50,0                   | Em baixa               |
| Capitão Enéas       | 15.388            | 66,8          | 1.026                     | 1.026                 | 1.028                 | 0,0                                   | 0,2                                   | 5                     | 0               | 2               | -60,0                   | Em baixa               |
| Montes Claros       | 417.478           | 105,8         | 44.037                    | 44.103                | 44.167                | 0,1                                   | 0,1                                   | 180                   | 66              | 64              | -64,4                   | Em baixa               |
| Montalvânia         | 14.621            | 42,7          | 621                       | 623                   | 624                   | 0,3                                   | 0,2                                   | 3                     | 2               | 1               | -66,7                   | Em baixa               |
| São Francisco       | 56.625            | 22,9          | 1.290                     | 1.296                 | 1.298                 | 0,5                                   | 0,2                                   | 6                     | 6               | 2               | -66,7                   | Em baixa               |
| Bocaiúva            | 50.521            | 37,7          | 1.902                     | 1.905                 | 1.906                 | 0,2                                   | 0,1                                   | 6                     | 3               | 1               | -83,3                   | Em baixa               |
| Várzea da Palma     | 40.101            | 62,0          | 2.472                     | 2.484                 | 2.487                 | 0,5                                   | 0,1                                   | 94                    | 12              | 3               | -96,8                   | Em baixa               |
| Monte Azul          | 20.544            | 35,5          | 729                       | 729                   | 730                   | 0,0                                   | 0,1                                   | 39                    | 0               | 1               | -97,4                   | Em baixa               |
| Botumirim           | 6.259             | 113,1         | 708                       | 708                   | 708                   | 0,0                                   | 0,0                                   | 0                     | 0               | 0               | NA                      | NA                     |
| Mato Verde          | 12.367            | 64,0          | 791                       | 791                   | 791                   | 0,0                                   | 0,0                                   | 0                     | 0               | 0               | NA                      | NA                     |
| Salinas             | 41.864            | 60,1          | 2.517                     | 2.517                 | 2.517                 | 0,0                                   | 0,0                                   | 0                     | 0               | 0               | NA                      | NA                     |
| Grão Mogol          | 15.943            | 44,8          | 715                       | 715                   | 715                   | 0,0                                   | 0,0                                   | 0                     | 0               | 0               | NA                      | NA                     |
| Jaíba               | 39.850            | 44,5          | 1.775                     | 1.775                 | 1.775                 | 0,0                                   | 0,0                                   | 0                     | 0               | 0               | NA                      | NA                     |
| São João do Paraíso | 23.797            | 39,8          | 947                       | 947                   | 947                   | 0,0                                   | 0,0                                   | 0                     | 0               | 0               | NA                      | NA                     |
| Januária            | 67.958            | 30,6          | 2.079                     | 2.079                 | 2.079                 | 0,0                                   | 0,0                                   | 0                     | 0               | 0               | NA                      | NA                     |
| Brasília de Minas   | 32.460            | 19,2          | 622                       | 622                   | 622                   | 0,0                                   | 0,0                                   | 0                     | 0               | 0               | NA                      | NA                     |
| <b>Macrorregião</b> | <b>1.700.450</b>  | <b>56,9</b>   | <b>96.339</b>             | <b>96.600</b>         | <b>96.827</b>         | <b>0,3</b>                            | <b>0,2</b>                            | <b>78</b>             | <b>37</b>       | <b>32</b>       | <b>-58,2</b>            | <b>Em baixa</b>        |
| <b>Minas Gerais</b> | <b>21.411.923</b> | <b>76,8</b>   | <b>1.630.664</b>          | <b>1.637.895</b>      | <b>1.644.271</b>      | <b>0,4</b>                            | <b>0,4</b>                            | <b>2.966</b>          | <b>1.033</b>    | <b>911</b>      | <b>-69,3</b>            | <b>Em baixa</b>        |

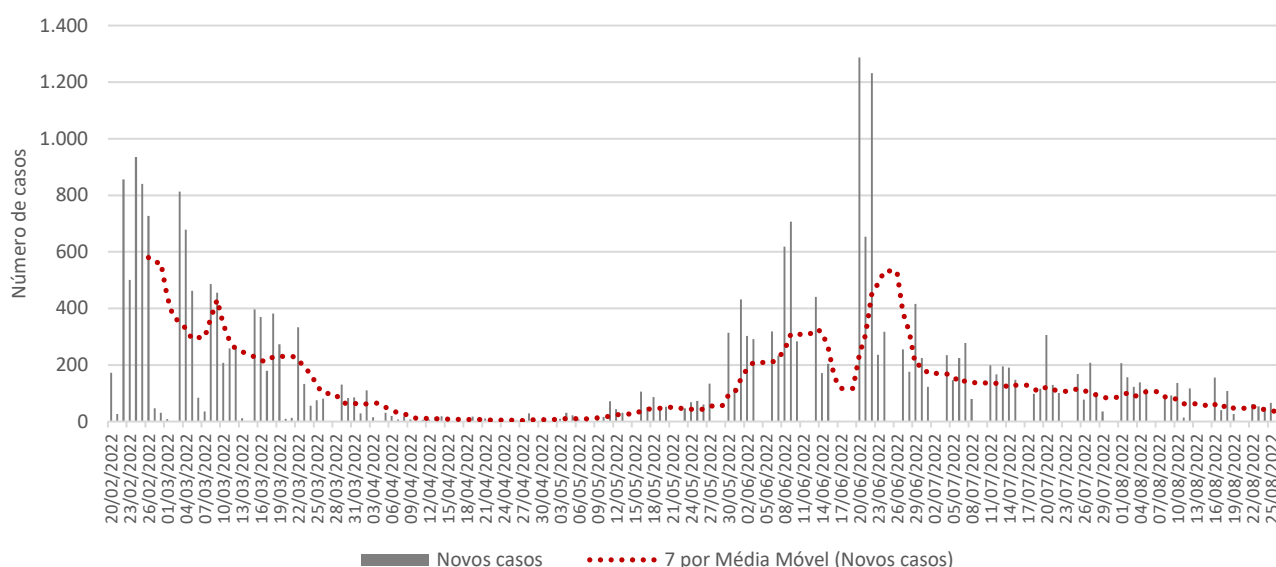
Fonte: SIVEP-Gripe, ESUS, GAL, Laboratórios Privados, Farmácias Privadas, acesso em 27/08/2022.

Nota: Dados organizados em ordem decrescente da variação percentual de novos casos em 14 dias. Até a 34<sup>a</sup> semana epidemiológica de 2022 foram confirmados em Minas Gerais 4266 casos de residentes de fora do Estado, perfazendo um total de casos de Covid-19 confirmados em Minas Gerais de 1648537. NA = não se aplica ou sem informação.

## 2.9 – Macrorregião Noroeste

A Macrorregião de Saúde Noroeste registrou decréscimo no número de novos casos de Covid-19 em 14 dias. A média de novos registros da doença (dado pela média móvel de sete dias) no dia 27 de agosto de 2022 (34ª semana epidemiológica) na Macrorregião foi 37. Como duas semanas antes o quantitativo havia sido de 63, houve decréscimo de -41% (Figura 10). Portanto, a Macrorregião mostra tendência de queda no número de novos casos. No acumulado das semanas epidemiológicas consideradas, o estoque de casos passou de 63005 para 63335 e 63594 - variação de 0,5% e 0,4%, nessa ordem.

**Figura 10. Evolução do número diário de novos casos de Covid-19 e média móvel de 7 dias – Macrorregião Noroeste**



Fonte: SIVEP-Gripe, ESUS, GAL, Laboratórios Privados, Farmácias Privadas, acesso em 27/08/2022.

Os municípios de Patos de Minas (28,3%), Unai (13,1%) e Paracatu (6,1%) registraram o maior volume de casos até a 34ª semana, ao passo que Uruana de Minas, Cruzeiro da Fortaleza e São Gonçalo do Abaeté os menores acumulados.

Entre os municípios selecionados, Presidente Olegário (44,4%), São Gotardo (2,9%) e Rio Paranaíba (-28,6%) tiveram os maiores incrementos no número de novos casos de Covid-19 no período de 14 dias, ao passo que Brasilândia de Minas teve a maior queda (Tabela 13).

Em Patos de Minas, entre a 32ª e a 33ª semana, o número de casos saltou de 17759 para 17892 (aumento de 0,7%). Nos últimos sete dias foi para 18018 (acréscimo de 0,7%). A média móvel de novos registros variou -44% em 14 dias (Em baixa).

Em Unai, o incremento do número de registros da doença foi de 0% entre a 32ª e a 33ª semana e de 0% entre a 33ª e a 34ª.

Em Paracatu, terceiro Município com o maior acumulado de infectados da Macrorregião, o decréscimo do número de registros da doença foi de 0% entre a 32ª e a 33ª semana e de 0% entre a 33ª e a 34ª semana.

Do grupo dos 25 municípios com maior número acumulado de registros, Guarda-Mor (205,7) e Uruana de Minas (153,3) apresentaram os maiores números de casos por mil habitantes, enquanto Paracatu (41,2) e Chapada Gaúcha (49,2) os menores.

**Tabela 13. Distribuição de casos acumulados de Covid-19 e taxas de variação, dos 25 municípios com maior número de notificações – Semanas epidemiológicas 30ª, 31ª e 32ª – Macrorregião Noroeste**

| Municípios            | População         | Casos por mil | Número acumulado de casos |                  |                  |               |               | Média móvel de 7 dias |              |            |                         | Situação em 27/08/2022 |
|-----------------------|-------------------|---------------|---------------------------|------------------|------------------|---------------|---------------|-----------------------|--------------|------------|-------------------------|------------------------|
|                       |                   |               | Semana                    |                  |                  | Variação (%)  |               | Semana                |              |            | Variação em 14 dias (%) |                        |
|                       |                   |               | Até a 32ª                 | Até a 33ª        | Até a 34ª        | 33ª sobre 32ª | 34ª sobre 33ª | 32ª                   | 33ª          | 34ª        |                         |                        |
| Presidente Olegário   | 19.680            | 90,0          | 1.736                     | 1.746            | 1.772            | 0,6           | 1,5           | 18                    | 10           | 26         | 44,4                    | Em alta                |
| São Gotardo           | 36.084            | 99,6          | 3.549                     | 3.558            | 3.594            | 0,3           | 1,0           | 35                    | 9            | 36         | 2,9                     | Estável                |
| Rio Paranaíba         | 12.356            | 125,5         | 1.539                     | 1.546            | 1.551            | 0,5           | 0,3           | 7                     | 7            | 5          | -28,6                   | Em baixa               |
| Arinos                | 17.850            | 84,3          | 1.496                     | 1.498            | 1.505            | 0,1           | 0,5           | 12                    | 2            | 7          | -41,7                   | Em baixa               |
| Patos de Minas        | 154.641           | 116,5         | 17.759                    | 17.892           | 18.018           | 0,7           | 0,7           | 225                   | 133          | 126        | -44,0                   | Em baixa               |
| Lagoa Formosa         | 18.168            | 90,1          | 1.571                     | 1.618            | 1.637            | 3,0           | 1,2           | 56                    | 47           | 19         | -66,1                   | Em baixa               |
| Lagamar               | 7.588             | 84,2          | 638                       | 638              | 639              | 0,0           | 0,2           | 8                     | 0            | 1          | -87,5                   | Em baixa               |
| Vazante               | 20.692            | 103,3         | 2.128                     | 2.135            | 2.138            | 0,3           | 0,1           | 31                    | 7            | 3          | -90,3                   | Em baixa               |
| Guimarânia            | 8.168             | 79,1          | 640                       | 643              | 646              | 0,5           | 0,5           | 33                    | 3            | 3          | -90,9                   | Em baixa               |
| Brasilândia de Minas  | 16.950            | 90,4          | 1.523                     | 1.532            | 1.533            | 0,6           | 0,1           | 12                    | 9            | 1          | -91,7                   | Em baixa               |
| Guarda-Mor            | 6.558             | 205,7         | 1.271                     | 1.324            | 1.349            | 4,2           | 1,9           | 0                     | 53           | 25         | NA                      | NA                     |
| Uruana de Minas       | 3.256             | 153,3         | 499                       | 499              | 499              | 0,0           | 0,0           | 0                     | 0            | 0          | NA                      | NA                     |
| Cruzeiro da Fortaleza | 3.651             | 146,5         | 532                       | 535              | 535              | 0,6           | 0,0           | 0                     | 3            | 0          | NA                      | NA                     |
| Tiros                 | 6.369             | 127,8         | 768                       | 814              | 814              | 6,0           | 0,0           | 0                     | 46           | 0          | NA                      | NA                     |
| Riachinho             | 8.132             | 117,4         | 955                       | 955              | 955              | 0,0           | 0,0           | 0                     | 0            | 0          | NA                      | NA                     |
| Lagoa Grande          | 9.681             | 106,9         | 1.035                     | 1.035            | 1.035            | 0,0           | 0,0           | 0                     | 0            | 0          | NA                      | NA                     |
| Varjão de Minas       | 7.235             | 106,7         | 767                       | 767              | 772              | 0,0           | 0,7           | 0                     | 0            | 5          | NA                      | NA                     |
| Buritis               | 25.179            | 98,2          | 2.472                     | 2.472            | 2.472            | 0,0           | 0,0           | 0                     | 0            | 0          | NA                      | NA                     |
| Unai                  | 85.461            | 97,2          | 8.306                     | 8.306            | 8.306            | 0,0           | 0,0           | 0                     | 0            | 0          | NA                      | NA                     |
| Serra do Salitre      | 11.750            | 87,5          | 1.028                     | 1.028            | 1.028            | 0,0           | 0,0           | 0                     | 0            | 0          | NA                      | NA                     |
| João Pinheiro         | 47.990            | 72,8          | 3.495                     | 3.495            | 3.495            | 0,0           | 0,0           | 0                     | 0            | 0          | NA                      | NA                     |
| São Gonçalo do Abaeté | 8.527             | 66,1          | 564                       | 564              | 564              | 0,0           | 0,0           | 0                     | 0            | 0          | NA                      | NA                     |
| Carmo do Paranaíba    | 30.339            | 61,3          | 1.859                     | 1.859            | 1.859            | 0,0           | 0,0           | 0                     | 0            | 0          | NA                      | NA                     |
| Chapada Gaúcha        | 14.217            | 49,2          | 700                       | 700              | 700              | 0,0           | 0,0           | 0                     | 0            | 0          | NA                      | NA                     |
| Paracatu              | 94.539            | 41,2          | 3.892                     | 3.892            | 3.892            | 0,0           | 0,0           | 0                     | 0            | 0          | NA                      | NA                     |
| <b>Macrorregião</b>   | <b>714.167</b>    | <b>89,0</b>   | <b>63.005</b>             | <b>63.335</b>    | <b>63.594</b>    | <b>0,5</b>    | <b>0,4</b>    | <b>63</b>             | <b>47</b>    | <b>37</b>  | <b>-41,0</b>            | <b>Em baixa</b>        |
| <b>Minas Gerais</b>   | <b>21.411.923</b> | <b>76,8</b>   | <b>1.630.664</b>          | <b>1.637.895</b> | <b>1.644.271</b> | <b>0,4</b>    | <b>0,4</b>    | <b>2.966</b>          | <b>1.033</b> | <b>911</b> | <b>-69,3</b>            | <b>Em baixa</b>        |

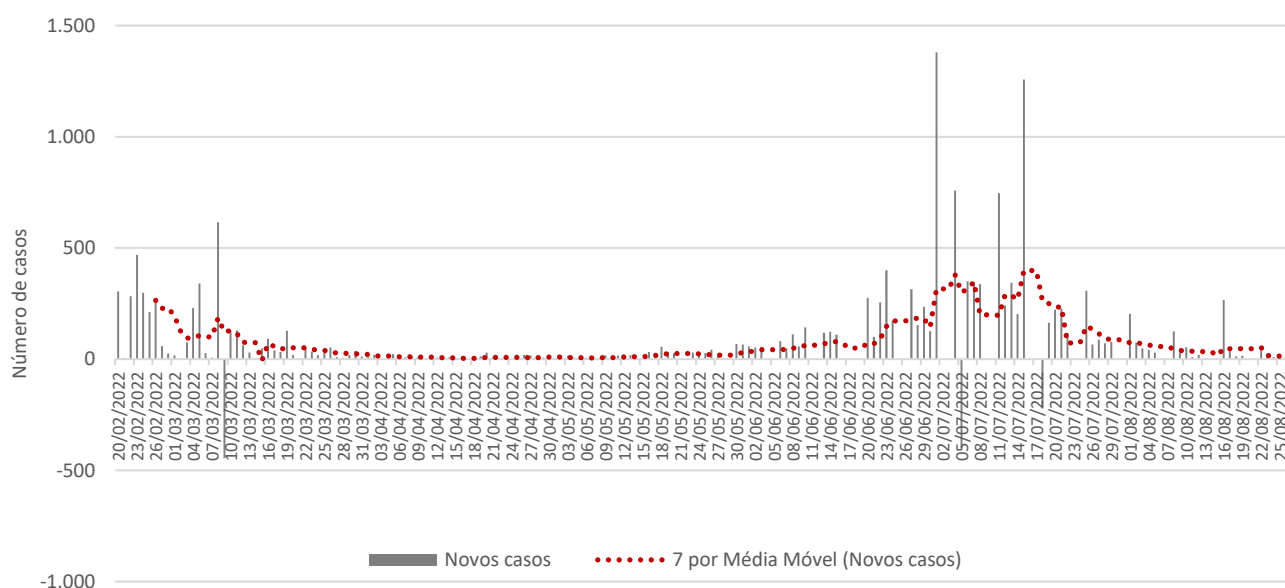
Fonte: SIVEP-Gripe, ESUS, GAL, Laboratórios Privados, Farmácias Privadas, acesso em 27/08/2022.

Nota: Dados organizados em ordem decrescente da variação percentual de novos casos em 14 dias. Até a 34ª semana epidemiológica de 2022 foram confirmados em Minas Gerais 4266 casos de residentes de fora do Estado, perfazendo um total de casos de Covid-19 confirmados em Minas Gerais de 1648537. NA = não se aplica ou sem informação.

## 2.10 – Macrorregião Leste do Sul

A Macrorregião de Saúde Leste do Sul registrou decremento no número de novos casos de Covid-19 em 14 dias. A média de novos registros da doença (dado pela média móvel de sete dias) no dia 27 de agosto de 2022 (34ª semana epidemiológica) na Macrorregião foi 11. Como duas semanas antes o quantitativo havia sido de 34, houve decréscimo de -66,4% (Figura 11). Portanto, a Macrorregião mostra tendência de queda no número de novos casos. No acumulado das semanas epidemiológicas consideradas, o estoque de casos passou de 38938 para 39269 e 39348 - variação de 0,9% e 0,2%, nessa ordem.

**Figura 11. Evolução do número diário de novos casos de Covid-19 e média móvel de 7 dias – Macrorregião Leste do Sul**



Fonte: SIVEP-Gripe, ESUS, GAL, Laboratórios Privados, Farmácias Privadas, acesso em 27/08/2022.

Os municípios de Viçosa (23%), Ponte Nova (7,2%) e Manhuaçu (6,1%) registraram o maior volume de casos até a 34ª semana, ao passo que Caputira, Canaã e Alto Jequitibá os menores acumulados.

Entre os municípios selecionados, Raul Soares (28,6%), Taparuba (0%) e Canaã (0%) tiveram os maiores incrementos no número de novos casos de Covid-19 no período de 14 dias, ao passo que Ponte Nova teve a maior queda (Tabela 14).

Em Viçosa, entre a 32ª e a 33ª semana, o número de casos saltou de 8991 para 9014 (aumento de 0,3%). Nos últimos sete dias foi para 9032 (acrécimo de 0,2%). A média móvel de novos registros variou -18,2% em 14 dias (Em baixa).

Em Ponte Nova, o incremento do número de registros da doença foi de 0,4% entre a 32ª e a 33ª semana e de 0,1% entre a 33ª e a 34ª. A média móvel de novos registros variou -88,9% em 14 dias (Em baixa).

Em Manhuaçu, terceiro Município com o maior acumulado de infectados da Macrorregião, o crescimento do número de registros da doença foi de 9,8% entre a 32ª e a 33ª semana e de 0,4% entre a 33ª e a 34ª semana. A média móvel de novos registros variou -55% em 14 dias (Em baixa).

Do grupo dos 25 municípios com maior número acumulado de registros, Taparuba (194,3) e Chalé (117,8) apresentaram os maiores números de casos por mil habitantes, enquanto Manhuaçu (26,2) e Porto Firme (42,8) os menores.

**Tabela 14. Distribuição de casos acumulados de Covid-19 e taxas de variação, dos 25 municípios com maior número de notificações – Semanas epidemiológicas 30<sup>a</sup>, 31<sup>a</sup> e 32<sup>a</sup> – Macrorregião Leste do Sul**

| Municípios          | População         | Casos por mil | Número acumulado de casos |                       |                       |                                       |                                       | Média móvel de 7 dias |                 |                 |                         | Situação em 27/08/2022 |
|---------------------|-------------------|---------------|---------------------------|-----------------------|-----------------------|---------------------------------------|---------------------------------------|-----------------------|-----------------|-----------------|-------------------------|------------------------|
|                     |                   |               | Semana                    |                       |                       | Variação (%)                          |                                       | Semana                |                 |                 | Variação em 14 dias (%) |                        |
|                     |                   |               | Até a 32 <sup>a</sup>     | Até a 33 <sup>a</sup> | Até a 34 <sup>a</sup> | 33 <sup>a</sup> sobre 32 <sup>a</sup> | 34 <sup>a</sup> sobre 33 <sup>a</sup> | 32 <sup>a</sup>       | 33 <sup>a</sup> | 34 <sup>a</sup> |                         |                        |
| Raul Soares         | 23.663            | 64,0          | 1.501                     | 1.506                 | 1.515                 | 0,3                                   | 0,6                                   | 7                     | 5               | 9               | 28,6                    | Em alta                |
| Taparuba            | 3.093             | 194,3         | 600                       | 601                   | 601                   | 0,2                                   | 0,0                                   | 4                     | 1               | 0               | 0,0                     | Estável                |
| Canaã               | 4.533             | 101,5         | 453                       | 460                   | 460                   | 1,5                                   | 0,0                                   | 5                     | 7               | 0               | 0,0                     | Estável                |
| Simonésia           | 19.834            | 56,7          | 1.119                     | 1.125                 | 1.125                 | 0,5                                   | 0,0                                   | 14                    | 6               | 0               | 0,0                     | Estável                |
| Abre Campo          | 13.434            | 54,3          | 730                       | 730                   | 730                   | 0,0                                   | 0,0                                   | 3                     | 0               | 0               | 0,0                     | Estável                |
| Manhumirim          | 22.894            | 50,0          | 1.136                     | 1.145                 | 1.145                 | 0,8                                   | 0,0                                   | 9                     | 9               | 0               | 0,0                     | Estável                |
| Guaraciaba          | 10.307            | 47,1          | 484                       | 485                   | 485                   | 0,2                                   | 0,0                                   | 1                     | 1               | 0               | 0,0                     | Estável                |
| Caputira            | 9.318             | 46,5          | 424                       | 428                   | 433                   | 0,9                                   | 1,2                                   | 5                     | 4               | 5               | 0,0                     | Estável                |
| Viçosa              | 79.910            | 113,0         | 8.991                     | 9.014                 | 9.032                 | 0,3                                   | 0,2                                   | 22                    | 23              | 18              | -18,2                   | Em baixa               |
| Chalé               | 5.695             | 117,8         | 667                       | 667                   | 671                   | 0,0                                   | 0,6                                   | 6                     | 0               | 4               | -33,3                   | Em baixa               |
| Mutum               | 26.945            | 56,9          | 1.519                     | 1.527                 | 1.534                 | 0,5                                   | 0,5                                   | 13                    | 8               | 7               | -46,2                   | Em baixa               |
| Dom Silvério        | 5.227             | 95,5          | 494                       | 497                   | 499                   | 0,6                                   | 0,4                                   | 4                     | 3               | 2               | -50,0                   | Em baixa               |
| Manhuaçu            | 92.074            | 26,2          | 2.185                     | 2.399                 | 2.408                 | 9,8                                   | 0,4                                   | 20                    | 214             | 9               | -55,0                   | Em baixa               |
| São Miguel do Anta  | 6.949             | 87,2          | 603                       | 604                   | 606                   | 0,2                                   | 0,3                                   | 6                     | 1               | 2               | -66,7                   | Em baixa               |
| Alvinópolis         | 15.135            | 101,0         | 1.518                     | 1.527                 | 1.529                 | 0,6                                   | 0,1                                   | 8                     | 9               | 2               | -75,0                   | Em baixa               |
| Matipó              | 19.098            | 54,8          | 1.045                     | 1.046                 | 1.047                 | 0,1                                   | 0,1                                   | 5                     | 1               | 1               | -80,0                   | Em baixa               |
| Ponte Nova          | 60.003            | 46,9          | 2.801                     | 2.812                 | 2.815                 | 0,4                                   | 0,1                                   | 27                    | 11              | 3               | -88,9                   | Em baixa               |
| Teixeiras           | 11.680            | 100,6         | 1.175                     | 1.175                 | 1.175                 | 0,0                                   | 0,0                                   | 0                     | 0               | 0               | NA                      | NA                     |
| Santana do Manhuaçu | 8.660             | 82,0          | 710                       | 710                   | 710                   | 0,0                                   | 0,0                                   | 0                     | 0               | 0               | NA                      | NA                     |
| Ipanema             | 20.133            | 60,0          | 1.204                     | 1.207                 | 1.207                 | 0,2                                   | 0,0                                   | 0                     | 3               | 0               | NA                      | NA                     |
| Alto Jequitibá      | 8.286             | 58,2          | 480                       | 482                   | 482                   | 0,4                                   | 0,0                                   | 0                     | 2               | 0               | NA                      | NA                     |
| Rio Casca           | 13.384            | 55,2          | 737                       | 738                   | 739                   | 0,1                                   | 0,1                                   | 0                     | 1               | 1               | NA                      | NA                     |
| Paula Cândido       | 9.597             | 54,5          | 523                       | 523                   | 523                   | 0,0                                   | 0,0                                   | 0                     | 0               | 0               | NA                      | NA                     |
| Lajinha             | 19.914            | 48,1          | 950                       | 957                   | 957                   | 0,7                                   | 0,0                                   | 0                     | 7               | 0               | NA                      | NA                     |
| Porto Firme         | 11.414            | 42,8          | 489                       | 489                   | 489                   | 0,0                                   | 0,0                                   | 0                     | 0               | 0               | NA                      | NA                     |
| <b>Macrorregião</b> | <b>699.214</b>    | <b>56,3</b>   | <b>38.938</b>             | <b>39.269</b>         | <b>39.348</b>         | <b>0,9</b>                            | <b>0,2</b>                            | <b>34</b>             | <b>47</b>       | <b>11</b>       | <b>-66,4</b>            | <b>Em baixa</b>        |
| <b>Minas Gerais</b> | <b>21.411.923</b> | <b>76,8</b>   | <b>1.630.664</b>          | <b>1.637.895</b>      | <b>1.644.271</b>      | <b>0,4</b>                            | <b>0,4</b>                            | <b>2.966</b>          | <b>1.033</b>    | <b>911</b>      | <b>-69,3</b>            | <b>Em baixa</b>        |

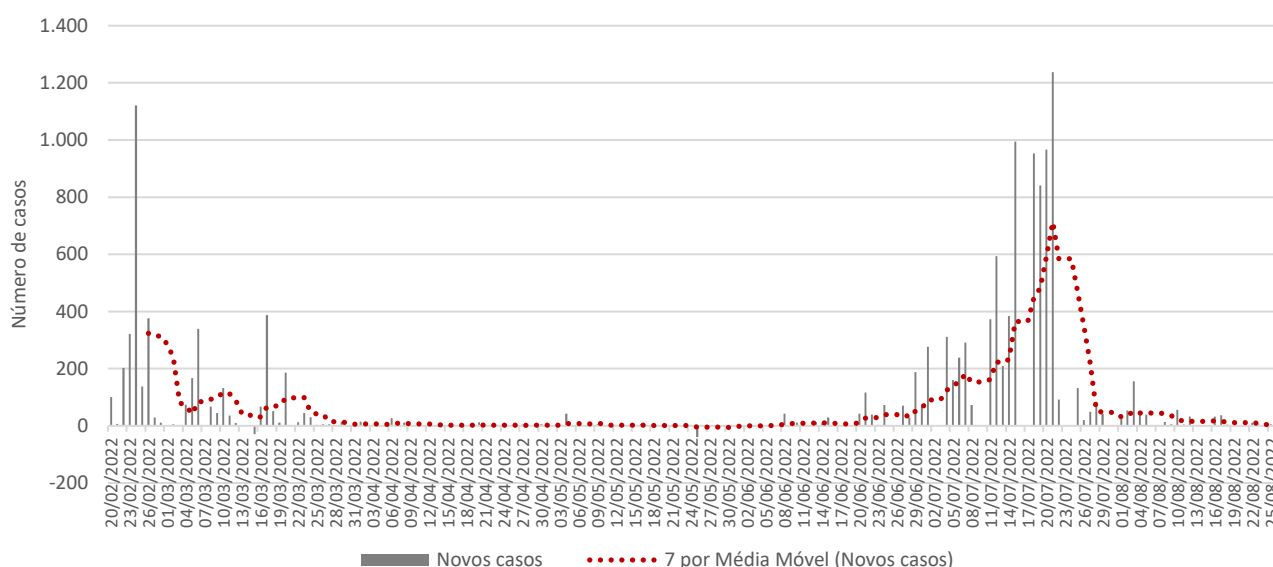
Fonte: SIVEP-Gripe, ESUS, GAL, Laboratórios Privados, Farmácias Privadas, acesso em 27/08/2022.

Nota: Dados organizados em ordem decrescente da variação percentual de novos casos em 14 dias. Até a 34<sup>a</sup> semana epidemiológica de 2022 foram confirmados em Minas Gerais 4266 casos de residentes de fora do Estado, perfazendo um total de casos de Covid-19 confirmados em Minas Gerais de 1648537. NA = não se aplica ou sem informação.

## 2.11 – Macrorregião Nordeste

A Macrorregião de Saúde Nordeste registrou decréscimo no número de novos casos de Covid-19 em 14 dias. A média de novos registros da doença (dado pela média móvel de sete dias) no dia 27 de agosto de 2022 (34ª semana epidemiológica) na Macrorregião foi 4. Como duas semanas antes o quantitativo havia sido de 16, houve decréscimo de -72,1% (Figura 12). Portanto, a Macrorregião mostra tendência de queda no número de novos casos. No acumulado das semanas epidemiológicas consideradas, o estoque de casos passou de 33065 para 33139 e 33170 - variação de 0,2% e 0,1%, nessa ordem.

**Figura 12. Evolução do número diário de novos casos de Covid-19 e média móvel de 7 dias – Macrorregião Nordeste**



Fonte: SIVEP-Gripe, ESUS, GAL, Laboratórios Privados, Farmácias Privadas, acesso em 27/08/2022.

Os municípios de Teófilo Otoni (14,7%), Almenara (8,5%) e Nanuque (8,5%) registraram o maior volume de casos até a 34ª semana, ao passo que Novo Cruzeiro, Santo Antônio do Jacinto e Ponto dos Volantes os menores acumulados.

Entre os municípios selecionados, Felisburgo (0%), Fronteira dos Vales (0%) e Santa Helena de Minas (0%) tiveram os maiores incrementos no número de novos casos de Covid-19 no período de 14 dias, ao passo que Carai teve a maior queda (Tabela 15).

Em Teófilo Otoni, entre a 32ª e a 33ª semana, o número de casos saltou de 4865 para 4865 (queda de 0%). Nos últimos sete dias foi para 4865 (decréscimo de 0%).

Em Almenara, o incremento do número de registros da doença foi de 0% entre a 32ª e a 33ª semana e de 0% entre a 33ª e a 34ª.

Em Nanuque, terceiro Município com o maior acumulado de infectados da Macrorregião, o crescimento do número de registros da doença foi de 0,2% entre a 32ª e a 33ª semana e de 0% entre a 33ª e a 34ª semana. A média móvel de novos registros variou -75% em 14 dias (Em baixa).

Do grupo dos 25 municípios com maior número acumulado de registros, Felisburgo (144,1) e Fronteira dos Vales (142,9) apresentaram os maiores números de casos por mil habitantes, enquanto Novo Cruzeiro (13,8) e Carai (25,6) os menores.

**Tabela 15. Distribuição de casos acumulados de Covid-19 e taxas de variação, dos 25 municípios com maior número de notificações – Semanas epidemiológicas 30<sup>a</sup>, 31<sup>a</sup> e 32<sup>a</sup> – Macrorregião Nordeste**

| Municípios               | População         | Casos por mil | Número acumulado de casos |                       |                       |                                       |                                       | Média móvel de 7 dias |                 |                 |                         | Situação em 27/08/2022 |
|--------------------------|-------------------|---------------|---------------------------|-----------------------|-----------------------|---------------------------------------|---------------------------------------|-----------------------|-----------------|-----------------|-------------------------|------------------------|
|                          |                   |               | Semana                    |                       |                       | Variação (%)                          |                                       | Semana                |                 |                 | Variação em 14 dias (%) |                        |
|                          |                   |               | Até a 32 <sup>a</sup>     | Até a 33 <sup>a</sup> | Até a 34 <sup>a</sup> | 33 <sup>a</sup> sobre 32 <sup>a</sup> | 34 <sup>a</sup> sobre 33 <sup>a</sup> | 32 <sup>a</sup>       | 33 <sup>a</sup> | 34 <sup>a</sup> |                         |                        |
| Felisburgo               | 7.548             | 144,1         | 1.088                     | 1.088                 | 1.088                 | 0,0                                   | 0,0                                   | 5                     | 0               | 0               | 0,0                     | Estável                |
| Fronteira dos Vales      | 4.542             | 142,9         | 649                       | 649                   | 649                   | 0,0                                   | 0,0                                   | 1                     | 0               | 0               | 0,0                     | Estável                |
| Santa Helena de Minas    | 6.406             | 97,6          | 624                       | 625                   | 625                   | 0,2                                   | 0,0                                   | 2                     | 1               | 0               | 0,0                     | Estável                |
| Pavão                    | 8.390             | 61,1          | 513                       | 513                   | 513                   | 0,0                                   | 0,0                                   | 5                     | 0               | 0               | 0,0                     | Estável                |
| Divisópolis              | 11.396            | 53,0          | 604                       | 604                   | 604                   | 0,0                                   | 0,0                                   | 2                     | 0               | 0               | 0,0                     | Estável                |
| Medina                   | 20.701            | 34,1          | 711                       | 706                   | 706                   | -0,7                                  | 0,0                                   | 1                     | -5              | 0               | 0,0                     | Estável                |
| Malacacheta              | 18.556            | 31,0          | 575                       | 575                   | 575                   | 0,0                                   | 0,0                                   | 2                     | 0               | 0               | 0,0                     | Estável                |
| Novo Cruzeiro            | 31.339            | 13,8          | 426                       | 431                   | 431                   | 1,2                                   | 0,0                                   | 4                     | 5               | 0               | 0,0                     | Estável                |
| Carlos Chagas            | 18.516            | 61,0          | 1.110                     | 1.122                 | 1.130                 | 1,1                                   | 0,7                                   | 23                    | 12              | 8               | -65,2                   | Em baixa               |
| Nanuque                  | 40.583            | 69,2          | 2.800                     | 2.806                 | 2.807                 | 0,2                                   | 0,0                                   | 4                     | 6               | 1               | -75,0                   | Em baixa               |
| Salto da Divisa          | 7.014             | 71,9          | 501                       | 501                   | 504                   | 0,0                                   | 0,6                                   | 19                    | 0               | 3               | -84,2                   | Em baixa               |
| Carai                    | 23.872            | 25,6          | 607                       | 611                   | 612                   | 0,7                                   | 0,2                                   | 17                    | 4               | 1               | -94,1                   | Em baixa               |
| Rubim                    | 10.269            | 88,8          | 900                       | 912                   | 912                   | 1,3                                   | 0,0                                   | 0                     | 12              | 0               | NA                      | NA                     |
| Almenara                 | 42.380            | 66,3          | 2.808                     | 2.808                 | 2.808                 | 0,0                                   | 0,0                                   | 0                     | 0               | 0               | NA                      | NA                     |
| Jequitinhonha            | 25.555            | 65,0          | 1.660                     | 1.660                 | 1.660                 | 0,0                                   | 0,0                                   | -4                    | 0               | 0               | NA                      | NA                     |
| Itaobim                  | 20.997            | 43,3          | 910                       | 910                   | 910                   | 0,0                                   | 0,0                                   | 0                     | 0               | 0               | NA                      | NA                     |
| Setubinha                | 12.493            | 43,1          | 528                       | 534                   | 539                   | 1,1                                   | 0,9                                   | 0                     | 6               | 5               | NA                      | NA                     |
| Santo Antônio do Jacinto | 11.570            | 40,1          | 464                       | 464                   | 464                   | 0,0                                   | 0,0                                   | 0                     | 0               | 0               | NA                      | NA                     |
| Itambacuri               | 23.207            | 39,2          | 910                       | 910                   | 910                   | 0,0                                   | 0,0                                   | 0                     | 0               | 0               | NA                      | NA                     |
| Jacinto                  | 12.320            | 39,0          | 480                       | 480                   | 480                   | 0,0                                   | 0,0                                   | 0                     | 0               | 0               | NA                      | NA                     |
| Ponto dos Volantes       | 12.235            | 38,7          | 472                       | 474                   | 474                   | 0,4                                   | 0,0                                   | 0                     | 2               | 0               | NA                      | NA                     |
| Poté                     | 16.675            | 38,1          | 636                       | 636                   | 636                   | 0,0                                   | 0,0                                   | 0                     | 0               | 0               | NA                      | NA                     |
| Pedra Azul               | 24.333            | 35,9          | 873                       | 873                   | 873                   | 0,0                                   | 0,0                                   | 0                     | 0               | 0               | NA                      | NA                     |
| Teófilo Otoni            | 141.269           | 34,4          | 4.865                     | 4.865                 | 4.865                 | 0,0                                   | 0,0                                   | 0                     | 0               | 0               | NA                      | NA                     |
| Águas Formosas           | 19.285            | 31,1          | 599                       | 599                   | 599                   | 0,0                                   | 0,0                                   | 0                     | 0               | 0               | NA                      | NA                     |
| <b>Macrorregião</b>      | <b>835.346</b>    | <b>39,7</b>   | <b>33.065</b>             | <b>33.139</b>         | <b>33.170</b>         | <b>0,2</b>                            | <b>0,1</b>                            | <b>16</b>             | <b>11</b>       | <b>4</b>        | <b>-72,1</b>            | <b>Em baixa</b>        |
| <b>Minas Gerais</b>      | <b>21.411.923</b> | <b>76,8</b>   | <b>1.630.664</b>          | <b>1.637.895</b>      | <b>1.644.271</b>      | <b>0,4</b>                            | <b>0,4</b>                            | <b>2.966</b>          | <b>1.033</b>    | <b>911</b>      | <b>-69,3</b>            | <b>Em baixa</b>        |

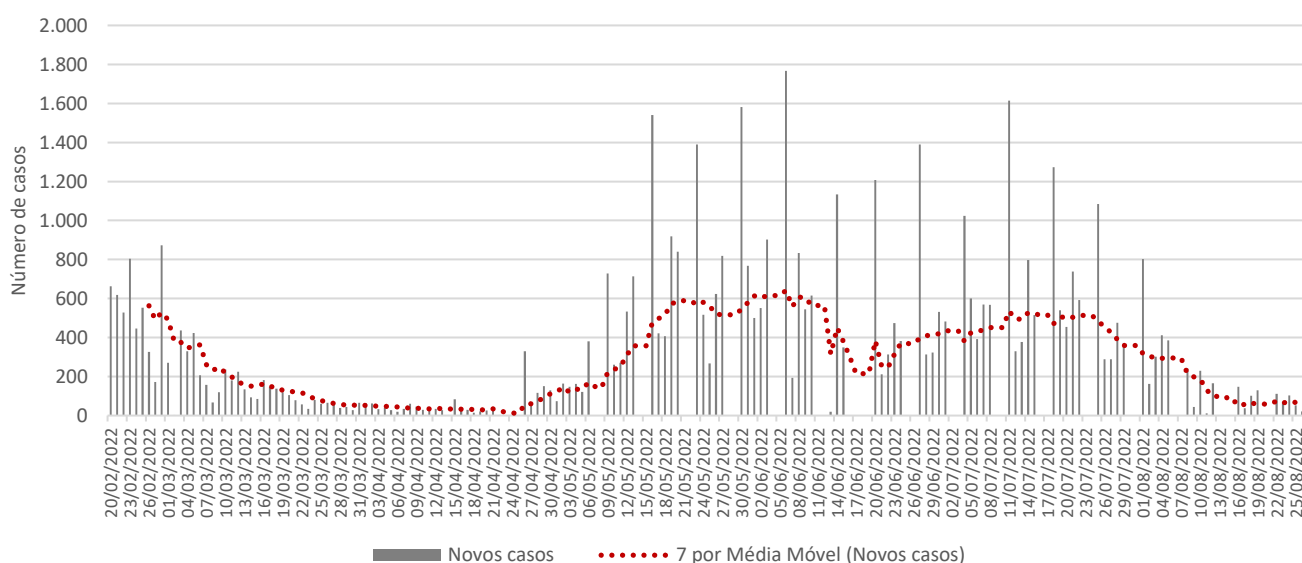
Fonte: SIVEP-Gripe, ESUS, GAL, Laboratórios Privados, Farmácias Privadas, acesso em 27/08/2022.

Nota: Dados organizados em ordem decrescente da variação percentual de novos casos em 14 dias. Até a 34<sup>a</sup> semana epidemiológica de 2022 foram confirmados em Minas Gerais 4266 casos de residentes de fora do Estado, perfazendo um total de casos de Covid-19 confirmados em Minas Gerais de 1648537. NA = não se aplica ou sem informação.

## 2.12 – A Macrorregião Triângulo do Sul

A Macrorregião de Saúde Triângulo do Sul registrou decréscimo no número de novos casos de Covid-19 em 14 dias. A média de novos registros da doença (dado pela média móvel de sete dias) no dia 27 de agosto de 2022 (34ª semana epidemiológica) na Macrorregião foi 51. Como duas semanas antes o quantitativo havia sido de 99, houve decréscimo de -48,2% (Figura 13). Portanto, a Macrorregião mostra tendência de queda no número de novos casos. No acumulado das semanas epidemiológicas consideradas, o estoque de casos passou de 122872 para 123286 e 123645 - variação de 0,3% e 0,3%, nessa ordem.

**Figura 13. Evolução do número diário de novos casos de Covid-19 e média móvel de 7 dias – Macrorregião Triângulo do Sul**



Fonte: SIVEP-Gripe, ESUS, GAL, Laboratórios Privados, Farmácias Privadas, acesso em 27/08/2022.

Os municípios de Uberaba (47,1%), Araxá (18,2%) e Frutal (6,3%) registraram o maior volume de casos até a 34ª semana, ao passo que Água Comprida, União de Minas e Pedrinópolis os menores acumulados.

Entre os municípios selecionados, Campos Altos (135,7%), São Francisco de Sales (33,3%) e Água Comprida (0%) tiveram os maiores incrementos no número de novos casos de Covid-19 no período de 14 dias, ao passo que Iturama teve a maior queda (Tabela 16).

Em Uberaba, entre a 32ª e a 33ª semana, o número de casos saltou de 58265 para 58265 (queda de 0%). Nos últimos sete dias foi para 58265 (decréscimo de 0%).

Em Araxá, o incremento do número de registros da doença foi de 0,9% entre a 32ª e a 33ª semana e de 0,8% entre a 33ª e a 34ª. A média móvel de novos registros variou -42% em 14 dias (Em baixa).

Em Frutal, terceiro Município com o maior acumulado de infectados da Macrorregião, o crescimento do número de registros da doença foi de 0,2% entre a 32ª e a 33ª semana e de 0,1% entre a 33ª e a 34ª semana. A média móvel de novos registros variou -80% em 14 dias (Em baixa).

Do grupo dos 25 municípios com maior número acumulado de registros, Araxá (207,8) e Carneirinho (192) apresentaram os maiores números de casos por mil habitantes, enquanto Santa Juliana (41,8) e Conceição das Alagoas (55,7) os menores.

**Tabela 16. Distribuição de casos acumulados de Covid-19 e taxas de variação, dos 25 municípios com maior número de notificações – Semanas epidemiológicas 30<sup>a</sup>, 31<sup>a</sup> e 32<sup>a</sup> – Macrorregião Triângulo do Sul**

| Municípios             | População         | Casos por mil | Número acumulado de casos |                       |                       |                                       |                                       | Média móvel de 7 dias |                 |                 |                         | Situação em 27/08/2022 |
|------------------------|-------------------|---------------|---------------------------|-----------------------|-----------------------|---------------------------------------|---------------------------------------|-----------------------|-----------------|-----------------|-------------------------|------------------------|
|                        |                   |               | Semana                    |                       |                       | Variação (%)                          |                                       | Semana                |                 |                 | Variação em 14 dias (%) |                        |
|                        |                   |               | Até a 32 <sup>a</sup>     | Até a 33 <sup>a</sup> | Até a 34 <sup>a</sup> | 33 <sup>a</sup> sobre 32 <sup>a</sup> | 34 <sup>a</sup> sobre 33 <sup>a</sup> | 32 <sup>a</sup>       | 33 <sup>a</sup> | 34 <sup>a</sup> |                         |                        |
| Campos Altos           | 15.661            | 89,7          | 1.372                     | 1.372                 | 1.405                 | 0,0                                   | 2,4                                   | 14                    | 0               | 33              | 135,7                   | Em alta                |
| São Francisco de Sales | 6.309             | 106,0         | 660                       | 665                   | 669                   | 0,8                                   | 0,6                                   | 3                     | 5               | 4               | 33,3                    | Em alta                |
| Água Comprida          | 1.986             | 170,7         | 335                       | 339                   | 339                   | 1,2                                   | 0,0                                   | 7                     | 4               | 0               | 0,0                     | Estável                |
| União de Minas         | 4.265             | 87,7          | 363                       | 374                   | 374                   | 3,0                                   | 0,0                                   | 13                    | 11              | 0               | 0,0                     | Estável                |
| Santa Juliana          | 14.497            | 41,8          | 593                       | 599                   | 606                   | 1,0                                   | 1,2                                   | 7                     | 6               | 7               | 0,0                     | Estável                |
| Limeira do Oeste       | 7.640             | 163,7         | 1.245                     | 1.247                 | 1.251                 | 0,2                                   | 0,3                                   | 6                     | 2               | 4               | -33,3                   | Em baixa               |
| Araxá                  | 108.403           | 207,8         | 22.165                    | 22.356                | 22.526                | 0,9                                   | 0,8                                   | 293                   | 191             | 170             | -42,0                   | Em baixa               |
| Itapagipe              | 15.511            | 151,6         | 2.331                     | 2.341                 | 2.352                 | 0,4                                   | 0,5                                   | 20                    | 10              | 11              | -45,0                   | Em baixa               |
| Conquista              | 6.997             | 169,8         | 1.165                     | 1.177                 | 1.188                 | 1,0                                   | 0,9                                   | 21                    | 12              | 11              | -47,6                   | Em baixa               |
| Sacramento             | 26.556            | 190,4         | 4.933                     | 5.008                 | 5.056                 | 1,5                                   | 1,0                                   | 113                   | 75              | 48              | -57,5                   | Em baixa               |
| Perdizes               | 16.469            | 145,9         | 2.353                     | 2.383                 | 2.403                 | 1,3                                   | 0,8                                   | 48                    | 30              | 20              | -58,3                   | Em baixa               |
| Tapira                 | 4.890             | 138,2         | 661                       | 671                   | 676                   | 1,5                                   | 0,7                                   | 15                    | 10              | 5               | -66,7                   | Em baixa               |
| Planura                | 12.445            | 83,6          | 1.036                     | 1.039                 | 1.040                 | 0,3                                   | 0,1                                   | 3                     | 3               | 1               | -66,7                   | Em baixa               |
| Frutal                 | 60.508            | 128,7         | 7.772                     | 7.785                 | 7.790                 | 0,2                                   | 0,1                                   | 25                    | 13              | 5               | -80,0                   | Em baixa               |
| Carneirinho            | 10.103            | 192,0         | 1.909                     | 1.929                 | 1.940                 | 1,0                                   | 0,6                                   | 68                    | 20              | 11              | -83,8                   | Em baixa               |
| Iturama                | 40.101            | 151,7         | 6.062                     | 6.081                 | 6.085                 | 0,3                                   | 0,1                                   | 37                    | 19              | 4               | -89,2                   | Em baixa               |
| Uberaba                | 340.277           | 171,2         | 58.265                    | 58.265                | 58.265                | 0,0                                   | 0,0                                   | 0                     | 0               | 0               | NA                      | NA                     |
| Pedrinópolis           | 3.651             | 129,3         | 472                       | 472                   | 472                   | 0,0                                   | 0,0                                   | 0                     | 0               | 0               | NA                      | NA                     |
| Veríssimo              | 4.090             | 117,1         | 479                       | 479                   | 479                   | 0,0                                   | 0,0                                   | 0                     | 0               | 0               | NA                      | NA                     |
| Fronteira              | 18.866            | 102,4         | 1.906                     | 1.906                 | 1.931                 | 0,0                                   | 1,3                                   | 0                     | 0               | 25              | NA                      | NA                     |
| Ibiá                   | 25.511            | 101,3         | 2.584                     | 2.584                 | 2.584                 | 0,0                                   | 0,0                                   | 0                     | 0               | 0               | NA                      | NA                     |
| Campo Florido          | 8.383             | 89,9          | 754                       | 754                   | 754                   | 0,0                                   | 0,0                                   | 0                     | 0               | 0               | NA                      | NA                     |
| Pirajuba               | 6.491             | 83,7          | 543                       | 543                   | 543                   | 0,0                                   | 0,0                                   | 0                     | 0               | 0               | NA                      | NA                     |
| Delta                  | 10.994            | 77,8          | 855                       | 855                   | 855                   | 0,0                                   | 0,0                                   | 0                     | 0               | 0               | NA                      | NA                     |
| Conceição das Alagoas  | 28.782            | 55,7          | 1.602                     | 1.602                 | 1.602                 | 0,0                                   | 0,0                                   | 0                     | 0               | 0               | NA                      | NA                     |
| <b>Macrorregião</b>    | <b>806.172</b>    | <b>153,4</b>  | <b>122.872</b>            | <b>123.286</b>        | <b>123.645</b>        | <b>0,3</b>                            | <b>0,3</b>                            | <b>99</b>             | <b>59</b>       | <b>51</b>       | <b>-48,2</b>            | <b>Em baixa</b>        |
| <b>Minas Gerais</b>    | <b>21.411.923</b> | <b>76,8</b>   | <b>1.630.664</b>          | <b>1.637.895</b>      | <b>1.644.271</b>      | <b>0,4</b>                            | <b>0,4</b>                            | <b>2.966</b>          | <b>1.033</b>    | <b>911</b>      | <b>-69,3</b>            | <b>Em baixa</b>        |

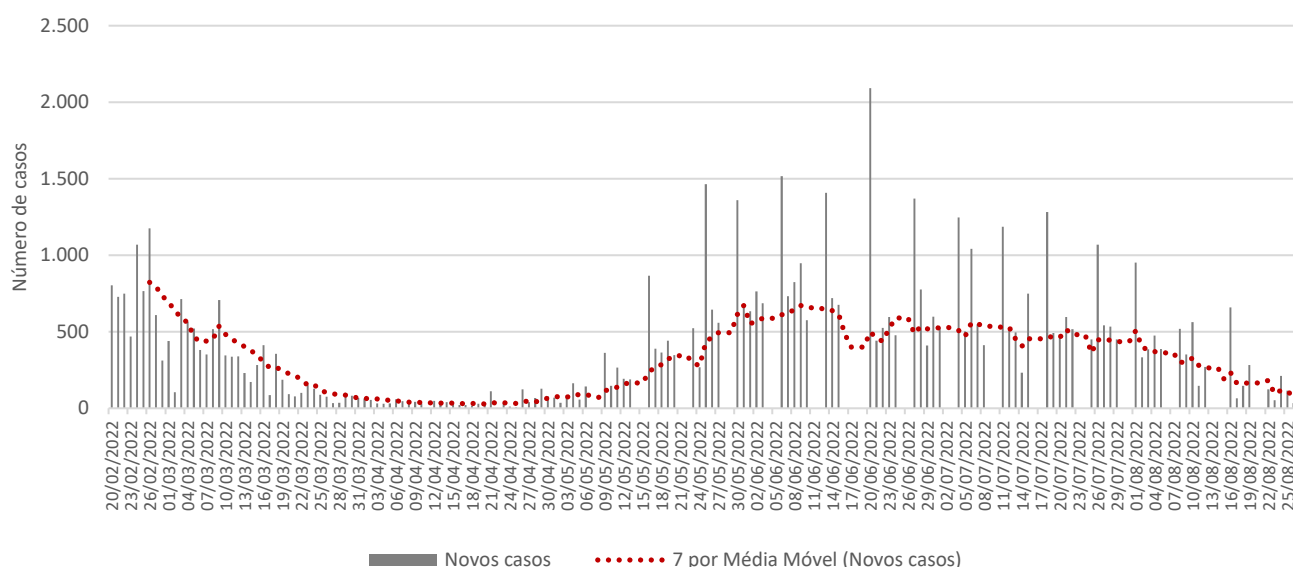
Fonte: SIVEP-Gripe, ESUS, GAL, Laboratórios Privados, Farmácias Privadas, acesso em 27/08/2022.

Nota: Dados organizados em ordem decrescente da variação percentual de novos casos em 14 dias. Até a 34<sup>a</sup> semana epidemiológica de 2022 foram confirmados em Minas Gerais 4266 casos de residentes de fora do Estado, perfazendo um total de casos de Covid-19 confirmados em Minas Gerais de 1648537. NA = não se aplica ou sem informação.

## 2.13 – Macrorregião Triângulo do Norte

A Macrorregião de Saúde Triângulo do Norte registrou decremento no número de novos casos de Covid-19 em 14 dias. A média de novos registros da doença (dado pela média móvel de sete dias) no dia 27 de agosto de 2022 (34ª semana epidemiológica) na Macrorregião foi 76. Como duas semanas antes o quantitativo havia sido de 264, houve decréscimo de -71,1% (Figura 14). Portanto, a Macrorregião mostra tendência de queda no número de novos casos. No acumulado das semanas epidemiológicas consideradas, o estoque de casos passou de 166957 para 168111 e 168646 - variação de 0,7% e 0,3%, nessa ordem.

**Figura 14. Evolução do número diário de novos casos de Covid-19 e média móvel de 7 dias – Macrorregião Triângulo do Norte**



Fonte: SIVEP-Gripe, ESUS, GAL, Laboratórios Privados, Farmácias Privadas, acesso em 27/08/2022.

Os municípios de Uberlândia (56,8%), Ituiutaba (11,9%) e Araguari (7%) registraram o maior volume de casos até a 34ª semana, ao passo que Douradoquara, Cascalho Rico e Cachoeira Dourada os menores acumulados.

Entre os municípios selecionados, Capinópolis (125%), Nova Ponte (14,3%) e Prata (9,4%) tiveram os maiores incrementos no número de novos casos de Covid-19 no período de 14 dias, ao passo que Canápolis teve a maior queda (Tabela 17).

Em Uberlândia, entre a 32ª e a 33ª semana, o número de casos saltou de 95141 para 95741 (aumento de 0,6%). Nos últimos sete dias foi para 95741 (decréscimo de 0%). A média móvel de novos registros variou 0% em 14 dias (Estável).

Em Ituiutaba, o incremento do número de registros da doença foi de 1,4% entre a 32ª e a 33ª semana e de 1,3% entre a 33ª e a 34ª. A média móvel de novos registros variou -25,6% em 14 dias (Em baixa).

Em Araguari, terceiro Município com o maior acumulado de infectados da Macrorregião, o crescimento do número de registros da doença foi de 0,8% entre a 32ª e a 33ª semana e de 1,3% entre a 33ª e a 34ª semana. A média móvel de novos registros variou -16,4% em 14 dias (Em baixa).

Do grupo dos 25 municípios com maior número acumulado de registros, Santa Vitória (223,4) e Douradoquara (211) apresentaram os maiores números de casos por mil habitantes, enquanto Monte Alegre de Minas (43,3) e Nova Ponte (60) os menores.

**Tabela 17. Distribuição de casos acumulados de Covid-19 e taxas de variação, dos 25 municípios com maior número de notificações – Semanas epidemiológicas 30ª, 31ª e 32ª – Macrorregião Triângulo do Norte**

| Municípios            | População         | Casos por mil | Número acumulado de casos |                  |                  |               |               | Média móvel de 7 dias |              |            |                         | Situação em 27/08/2022 |
|-----------------------|-------------------|---------------|---------------------------|------------------|------------------|---------------|---------------|-----------------------|--------------|------------|-------------------------|------------------------|
|                       |                   |               | Semana                    |                  |                  | Variação (%)  |               | Semana                |              |            | Variação em 14 dias (%) |                        |
|                       |                   |               | Até a 32ª                 | Até a 33ª        | Até a 34ª        | 33ª sobre 32ª | 34ª sobre 33ª | 32ª                   | 33ª          | 34ª        |                         |                        |
| Capinópolis           | 16.294            | 105,5         | 1.708                     | 1.710            | 1.719            | 0,1           | 0,5           | 4                     | 2            | 9          | 125,0                   | Em alta                |
| Nova Ponte            | 16.046            | 60,0          | 950                       | 955              | 963              | 0,5           | 0,8           | 7                     | 5            | 8          | 14,3                    | Estável                |
| Prata                 | 28.173            | 102,9         | 2.840                     | 2.864            | 2.899            | 0,8           | 1,2           | 32                    | 24           | 35         | 9,4                     | Estável                |
| Romaria               | 3.507             | 173,4         | 608                       | 608              | 608              | 0,0           | 0,0           | 2                     | 0            | 0          | 0,0                     | Estável                |
| Uberlândia            | 706.597           | 135,5         | 95.141                    | 95.741           | 95.741           | 0,6           | 0,0           | 948                   | 600          | 0          | 0,0                     | Estável                |
| Araporã               | 6.992             | 110,0         | 769                       | 769              | 769              | 0,0           | 0,0           | 95                    | 0            | 0          | 0,0                     | Estável                |
| Gurinhata             | 5.516             | 107,9         | 591                       | 593              | 595              | 0,3           | 0,3           | 2                     | 2            | 2          | 0,0                     | Estável                |
| Patrocínio            | 92.116            | 76,5          | 7.027                     | 7.051            | 7.051            | 0,3           | 0,0           | 58                    | 24           | 0          | 0,0                     | Estável                |
| Monte Alegre de Minas | 21.349            | 43,3          | 925                       | 925              | 925              | 0,0           | 0,0           | 14                    | 0            | 0          | 0,0                     | Estável                |
| Araguari              | 118.361           | 99,7          | 11.557                    | 11.650           | 11.798           | 0,8           | 1,3           | 177                   | 93           | 148        | -16,4                   | Em baixa               |
| Santa Vitória         | 19.997            | 223,4         | 4.431                     | 4.447            | 4.468            | 0,4           | 0,5           | 26                    | 16           | 21         | -19,2                   | Em baixa               |
| Cascalho Rico         | 3.108             | 131,0         | 383                       | 396              | 407              | 3,4           | 2,8           | 14                    | 13           | 11         | -21,4                   | Em baixa               |
| Ituiutaba             | 105.818           | 189,1         | 19.488                    | 19.757           | 20.007           | 1,4           | 1,3           | 336                   | 269          | 250        | -25,6                   | Em baixa               |
| Abadia dos Dourados   | 7.022             | 179,6         | 1.200                     | 1.232            | 1.261            | 2,7           | 2,4           | 42                    | 32           | 29         | -31,0                   | Em baixa               |
| Tupaciguara           | 25.466            | 79,0          | 2.006                     | 2.010            | 2.013            | 0,2           | 0,1           | 5                     | 4            | 3          | -40,0                   | Em baixa               |
| Estrela do Sul        | 8.057             | 89,7          | 695                       | 713              | 723              | 2,6           | 1,4           | 27                    | 18           | 10         | -63,0                   | Em baixa               |
| Coromandel            | 27.958            | 144,4         | 4.023                     | 4.030            | 4.036            | 0,2           | 0,1           | 20                    | 7            | 6          | -70,0                   | Em baixa               |
| Ipiaçu                | 4.229             | 177,1         | 729                       | 747              | 749              | 2,5           | 0,3           | 26                    | 18           | 2          | -92,3                   | Em baixa               |
| Canápolis             | 12.251            | 91,8          | 1.122                     | 1.124            | 1.125            | 0,2           | 0,1           | 15                    | 2            | 1          | -93,3                   | Em baixa               |
| Douradoquara          | 1.915             | 211,0         | 404                       | 404              | 404              | 0,0           | 0,0           | 0                     | 0            | 0          | NA                      | NA                     |
| Cachoeira Dourada     | 2.720             | 164,7         | 448                       | 448              | 448              | 0,0           | 0,0           | 0                     | 0            | 0          | NA                      | NA                     |
| Monte Carmelo         | 48.049            | 133,2         | 6.400                     | 6.400            | 6.400            | 0,0           | 0,0           | 0                     | 0            | 0          | NA                      | NA                     |
| Indianópolis          | 7.009             | 101,9         | 714                       | 714              | 714              | 0,0           | 0,0           | 0                     | 0            | 0          | NA                      | NA                     |
| Campina Verde         | 19.759            | 93,5          | 1.822                     | 1.847            | 1.847            | 1,4           | 0,0           | 0                     | 25           | 0          | NA                      | NA                     |
| Centralina            | 10.343            | 71,4          | 739                       | 739              | 739              | 0,0           | 0,0           | 0                     | 0            | 0          | NA                      | NA                     |
| <b>Macrorregião</b>   | <b>1.327.105</b>  | <b>127,1</b>  | <b>166.957</b>            | <b>168.111</b>   | <b>168.646</b>   | <b>0,7</b>    | <b>0,3</b>    | <b>264</b>            | <b>165</b>   | <b>76</b>  | <b>-71,1</b>            | <b>Em baixa</b>        |
| <b>Minas Gerais</b>   | <b>21.411.923</b> | <b>76,8</b>   | <b>1.630.664</b>          | <b>1.637.895</b> | <b>1.644.271</b> | <b>0,4</b>    | <b>0,4</b>    | <b>2.966</b>          | <b>1.033</b> | <b>911</b> | <b>-69,3</b>            | <b>Em baixa</b>        |

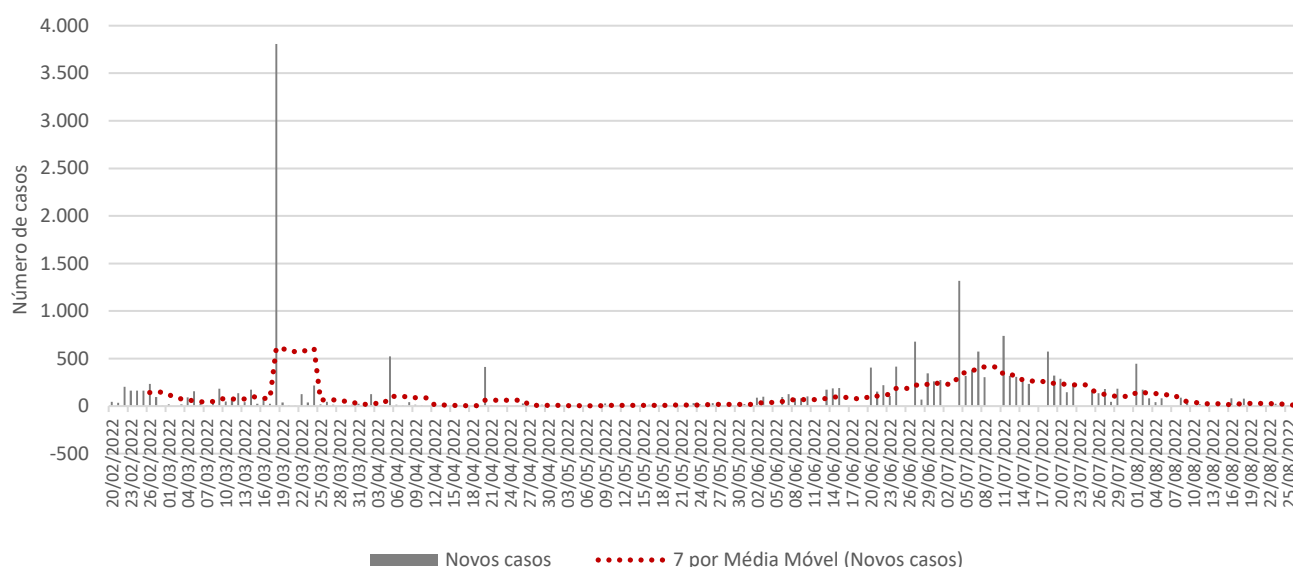
Fonte: SIVEP-Gripe, ESUS, GAL, Laboratórios Privados, Farmácias Privadas, acesso em 27/08/2022.

Nota: Dados organizados em ordem decrescente da variação percentual de novos casos em 14 dias. Até a 34ª semana epidemiológica de 2022 foram confirmados em Minas Gerais 4266 casos de residentes de fora do Estado, perfazendo um total de casos de Covid-19 confirmados em Minas Gerais de 1648537. NA = não se aplica ou sem informação.

## 2.14 – Macrorregião Vale do Aço

A Macrorregião de Saúde Vale do Aço registrou decremento no número de novos casos de Covid-19 em 14 dias. A média de novos registros da doença (dado pela média móvel de sete dias) no dia 27 de agosto de 2022 (34ª semana epidemiológica) na Macrorregião foi 11. Como duas semanas antes o quantitativo havia sido de 26, houve decréscimo de -56,9% (Figura 15). Portanto, a Macrorregião mostra tendência de queda no número de novos casos. No acumulado das semanas epidemiológicas consideradas, o estoque de casos passou de 39021 para 39215 e 39293 - variação de 0,5% e 0,2%, nessa ordem.

**Figura 15. Evolução do número diário de novos casos de Covid-19 e média móvel de 7 dias – Macrorregião Vale do Aço**



Fonte: SIVEP-Gripe, ESUS, GAL, Laboratórios Privados, Farmácias Privadas, acesso em 27/08/2022.

Os municípios de Ipatinga (41,5%), Coronel Fabriciano (14%) e Timóteo (12,6%) registraram o maior volume de casos até a 34ª semana, ao passo que Marliéria, Bom Jesus do Galho e Braúnas os menores acumulados.

Entre os municípios selecionados, Belo Oriente (33,3%), Timóteo (9,1%) e Entre Folhas (0%) tiveram os maiores incrementos no número de novos casos de Covid-19 no período de 14 dias, ao passo que Ipatinga teve a maior queda (Tabela 18).

Em Ipatinga, entre a 32ª e a 33ª semana, o número de casos saltou de 16278 para 16298 (aumento de 0,1%). Nos últimos sete dias foi para 16301 (acréscimo de 0%). A média móvel de novos registros variou -94,7% em 14 dias (Em baixa).

Em Coronel Fabriciano, o incremento do número de registros da doença foi de 0,7% entre a 32ª e a 33ª semana e de 0,1% entre a 33ª e a 34ª. A média móvel de novos registros variou -14,3% em 14 dias (Estável).

Em Timóteo, terceiro Município com o maior acumulado de infectados da Macrorregião, o crescimento do número de registros da doença foi de 0,3% entre a 32ª e a 33ª semana e de 0,2% entre a 33ª e a 34ª semana. A média móvel de novos registros variou 9,1% em 14 dias (Estável).

Do grupo dos 25 municípios com maior número acumulado de registros, Jaguará (146,9) e São Domingos das Dores (79,5) apresentaram os maiores números de casos por mil habitantes, enquanto Ipaba (14,1) e Bom Jesus do Galho (14,5) os menores.

**Tabela 18. Distribuição de casos acumulados de Covid-19 e taxas de variação, dos 25 municípios com maior número de notificações – Semanas epidemiológicas 30<sup>a</sup>, 31<sup>a</sup> e 32<sup>a</sup> – Macrorregião Vale do Aço**

| Municípios             | População         | Casos por mil | Número acumulado de casos |                       |                       |                                       |                                       | Média móvel de 7 dias |                 |                 |                         | Situação em 27/08/2022 |
|------------------------|-------------------|---------------|---------------------------|-----------------------|-----------------------|---------------------------------------|---------------------------------------|-----------------------|-----------------|-----------------|-------------------------|------------------------|
|                        |                   |               | Semana                    |                       |                       | Variação (%)                          |                                       | Semana                |                 |                 | Variação em 14 dias (%) |                        |
|                        |                   |               | Até a 32 <sup>a</sup>     | Até a 33 <sup>a</sup> | Até a 34 <sup>a</sup> | 33 <sup>a</sup> sobre 32 <sup>a</sup> | 34 <sup>a</sup> sobre 33 <sup>a</sup> | 32 <sup>a</sup>       | 33 <sup>a</sup> | 34 <sup>a</sup> |                         |                        |
| Belo Oriente           | 27.277            | 25,7          | 691                       | 696                   | 700                   | 0,7                                   | 0,6                                   | 3                     | 5               | 4               | 33,3                    | Em alta                |
| Timóteo                | 91.268            | 54,1          | 4.915                     | 4.929                 | 4.941                 | 0,3                                   | 0,2                                   | 11                    | 14              | 12              | 9,1                     | Estável                |
| Entre Folhas           | 5.383             | 54,8          | 295                       | 295                   | 295                   | 0,0                                   | 0,0                                   | 8                     | 0               | 0               | 0,0                     | Estável                |
| Imbé de Minas          | 6.976             | 52,8          | 367                       | 368                   | 368                   | 0,3                                   | 0,0                                   | 1                     | 1               | 0               | 0,0                     | Estável                |
| Marliéria              | 4.030             | 51,1          | 205                       | 206                   | 206                   | 0,5                                   | 0,0                                   | 4                     | 1               | 0               | 0,0                     | Estável                |
| Dom Cavati             | 5.025             | 46,4          | 231                       | 233                   | 233                   | 0,9                                   | 0,0                                   | 4                     | 2               | 0               | 0,0                     | Estável                |
| Ubaporanga             | 12.514            | 31,9          | 384                       | 399                   | 399                   | 3,9                                   | 0,0                                   | 2                     | 15              | 0               | 0,0                     | Estável                |
| Naque                  | 7.104             | 31,7          | 225                       | 225                   | 225                   | 0,0                                   | 0,0                                   | 7                     | 0               | 0               | 0,0                     | Estável                |
| Antônio Dias           | 9.233             | 27,4          | 252                       | 253                   | 253                   | 0,4                                   | 0,0                                   | 24                    | 1               | 0               | 0,0                     | Estável                |
| Santana do Paraíso     | 36.048            | 19,3          | 696                       | 696                   | 696                   | 0,0                                   | 0,0                                   | 5                     | 0               | 0               | 0,0                     | Estável                |
| Caratinga              | 93.124            | 35,7          | 3.295                     | 3.313                 | 3.329                 | 0,5                                   | 0,5                                   | 18                    | 18              | 16              | -11,1                   | Estável                |
| Coronel Fabriciano     | 110.709           | 49,8          | 5.471                     | 5.512                 | 5.518                 | 0,7                                   | 0,1                                   | 7                     | 41              | 6               | -14,3                   | Estável                |
| Dionísio               | 7.493             | 30,8          | 229                       | 229                   | 231                   | 0,0                                   | 0,9                                   | 4                     | 0               | 2               | -50,0                   | Em baixa               |
| Ipaba                  | 18.926            | 14,1          | 265                       | 266                   | 267                   | 0,4                                   | 0,4                                   | 2                     | 1               | 1               | -50,0                   | Em baixa               |
| Inhapim                | 24.020            | 39,7          | 950                       | 952                   | 953                   | 0,2                                   | 0,1                                   | 5                     | 2               | 1               | -80,0                   | Em baixa               |
| Ipatinga               | 267.333           | 61,0          | 16.278                    | 16.298                | 16.301                | 0,1                                   | 0,0                                   | 57                    | 20              | 3               | -94,7                   | Em baixa               |
| Jaguaraçu              | 3.151             | 146,9         | 463                       | 463                   | 463                   | 0,0                                   | 0,0                                   | 0                     | 0               | 0               | NA                      | NA                     |
| São Domingos das Dores | 5.672             | 79,5          | 451                       | 451                   | 451                   | 0,0                                   | 0,0                                   | 0                     | 0               | 0               | NA                      | NA                     |
| Piedade de Caratinga   | 8.832             | 61,8          | 546                       | 546                   | 546                   | 0,0                                   | 0,0                                   | 0                     | 0               | 0               | NA                      | NA                     |
| Joanésia               | 4.382             | 58,2          | 254                       | 254                   | 255                   | 0,0                                   | 0,4                                   | 0                     | 0               | 1               | NA                      | NA                     |
| Braunas                | 4.737             | 47,3          | 224                       | 224                   | 224                   | 0,0                                   | 0,0                                   | 0                     | 0               | 0               | NA                      | NA                     |
| Iapu                   | 11.085            | 45,2          | 414                       | 471                   | 501                   | 13,8                                  | 6,4                                   | 0                     | 57              | 30              | NA                      | NA                     |
| São João do Oriente    | 7.393             | 41,7          | 308                       | 308                   | 308                   | 0,0                                   | 0,0                                   | 0                     | 0               | 0               | NA                      | NA                     |
| São Sebastião do Anta  | 6.697             | 34,8          | 233                       | 233                   | 233                   | 0,0                                   | 0,0                                   | 0                     | 0               | 0               | NA                      | NA                     |
| Bom Jesus do Galho     | 14.792            | 14,5          | 215                       | 215                   | 215                   | 0,0                                   | 0,0                                   | 0                     | 0               | 0               | NA                      | NA                     |
| <b>Macrorregião</b>    | <b>853.248</b>    | <b>46,1</b>   | <b>39.021</b>             | <b>39.215</b>         | <b>39.293</b>         | <b>0,5</b>                            | <b>0,2</b>                            | <b>26</b>             | <b>28</b>       | <b>11</b>       | <b>-56,9</b>            | <b>Em baixa</b>        |
| <b>Minas Gerais</b>    | <b>21.411.923</b> | <b>76,8</b>   | <b>1.630.664</b>          | <b>1.637.895</b>      | <b>1.644.271</b>      | <b>0,4</b>                            | <b>0,4</b>                            | <b>2.966</b>          | <b>1.033</b>    | <b>911</b>      | <b>-69,3</b>            | <b>Em baixa</b>        |

Fonte: SIVEP-Gripe, ESUS, GAL, Laboratórios Privados, Farmácias Privadas, acesso em 27/08/2022.

Nota: Dados organizados em ordem decrescente da variação percentual de novos casos em 14 dias. Até a 34<sup>a</sup> semana epidemiológica de 2022 foram confirmados em Minas Gerais 4266 casos de residentes de fora do Estado, perfazendo um total de casos de Covid-19 confirmados em Minas Gerais de 1648537. NA = não se aplica ou sem informação.